

Утверждено:

\_\_\_\_\_  
\_\_\_\_\_

От \_\_\_\_\_ № \_\_\_\_\_

**Проект межевания территории  
кадастрового квартала 38:25:010108  
расположенного по адресу:  
Иркутская область, Слюдянский район, г. Слюдянка**

2024 г.

**Проект межевания территории  
кадастрового квартала 38:25:010108  
расположенного по адресу:**

**Иркутская область, Слюдянский район, г. Слюдянка**

**Заказчик:**

Администрация Слюдянского  
сельского поселения

**Выполнил:**

ООО «Альба-Кадастр»

2024г.



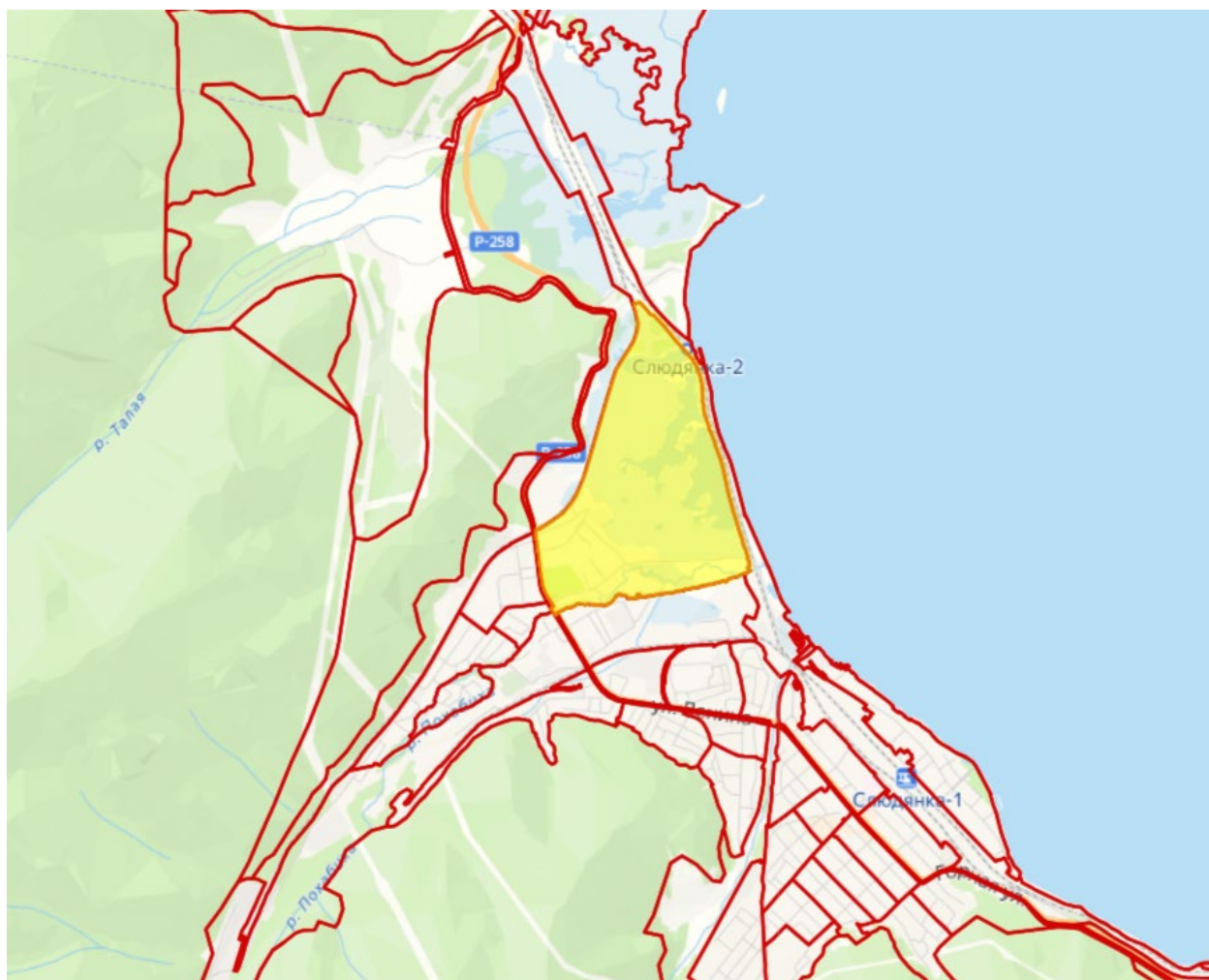
ПРОЕКТ МЕЖЕВАНИЯ ТЕРРИТОРИИ		
Содержание		
№ п/п	Разделы проекта межевания	Номера листов
1	2	3
1	<b>1. Основная часть проекта межевания территории.</b>	
	1.1. Общая информация	4
	1.2. Исходные данные, используемые в проекте межевания территории	7
	1.3. Сведения о границах территории, в отношении которой подготовлен проект межевания	7
	1.4. Перечень и сведения о площади образуемых земельных участков, в том числе возможные способы его образования	15
	1.5. Перечень и сведения о площади ранее учтенных или застроенных земельных участков	44
	1.6. Перечень и сведения о площади образуемых земельных участков, которые будут отнесены к территориям общего пользования или имуществу общего пользования	51
	1.7. Перечень и сведения о площади образуемых земельных участков, в отношении которых предполагаются резервирование и (или) изъятие для государственных или муниципальных нужд	58
	1.8. Красные линии	58
	1.9. Линии отступа от красной линии	58
2	<b>2. Материалы по обоснованию проекта межевания территории</b>	
	2.1. Схема фактического использования территории в границах кадастрового квартала 38:27:050003	59
	2.2. Зоны действия публичных сервитутов	60
	2.3. Зоны с особыми условиями использования территории	60
	2.4. Объекты культурного наследия	62
	2.5. Особо охраняемые природные территории	62
	2.6. Объекты капитального строительства	62
	2.7. Техничко-экономические показатели проекта межевания	62
3	<b>III. Графическое приложение</b>	
	Чертеж межевания территории кадастрового квартала 38:25:010108	
	Чертеж межевания территории кадастрового квартала 38:25:010108	
	Чертеж красных линий и земельных участков общего пользования	
4	<b>Приложение</b>	

## 1.Основная часть проекта межевания территории

### 1.1. Общие положения.

Проектируемая территория расположена в границах кадастрового квартала 38:25:010108, который является частью населенного пункта г.Слюдянка Слюдянского муниципального района Иркутской области.

Местоположение территории представлено на рисунке 1.



Площадь территории в утвержденных границах проектирования составляет 184.79 га.

По данным Росреестра по Иркутской области, кадастровый квартал 38:25:010108 включает в себя 551 земельных участков, зарегистрированы 243 объектов капитального строительства (ОКС).

В соответствии с Правилами землепользования и застройки Слюдянского муниципального образования Слюдянского района Иркутской области рассматриваемая территория расположена в границах следующих территориальных зон (см. рис. 2):

– Зона градостроительного преобразования (ИЗ-1);

- Зоны сельскохозяйственных угодий (СХЗ-1);
- Зоны парков, скверов, бульваров, городских садов (РЗ-6);
- Зоны озеленений санитарно-защитных зон, санитарных разрывов, охранных зон (ПЗ-3);
- Зоны объектов инженерной инфраструктуры (ПЗ-4);
- Зоны лесов (РЗ-1);
- Зоны естественного ландшафта (РЗ-2);

Территория в границах проектирования является густо застроенной. Проектом межевания путем исправления реестровых ошибок ликвидируются чересполосицы, учтенные границы приводятся к границам фактического землепользования, образуются новые земельные участки из земель государственной или муниципальной собственности и устанавливаются красные линии.



Рисунок 2. Фрагмент карты градостроительного зонирования

*При разработке использовались:*

1. «Градостроительный кодекс Российской Федерации» от 29.12.2004 № 190-ФЗ.
2. «Земельный кодекс Российской Федерации» от 25.10.2001 № 136-ФЗ.
3. Федеральный закон от 13.07.2015 N 218-ФЗ "О государственной регистрации недвижимости".
4. «СП 42.13330.2016. Свод правил. Градостроительство. Планировка и застройка городских и сельских поселений. Актуализированная редакция СНиП 2.07.01-89\*»
5. Правила землепользования и застройки Слюдянского муниципального образования Слюдянского района Иркутской области;
6. Генеральный план Слюдянского муниципального образования Слюдянского района Иркутской области;

*Целью разработки проекта межевания:*

1. Формирование земельных участков, как объектов государственного учета объектов недвижимости и государственной регистрации прав на них.
2. Уточнение границ ранее учтенных земельных участков, границы которых не установлены в соответствии с законодательством Российской Федерации (по поручению губернатора Иркутской области).

*Основными задачами проекта межевания территории являются:*

1. Формирование границ земельных участков.
2. Координирование объекта землепользования.
3. Определение вида разрешенного использования образуемого земельного участка.
4. Соблюдение общественных, частных интересов и прав, затрагиваемых при формировании земельных участков.

*Проект межевания разработан с учетом:*

- Кадастрового плана территории
- аэрофотосъемки масштаба 1:500 выполненной ООО «Альба-Кадастр» в 2024г.
- Система координат – МСК 38, зона 3.

## 1.2 Исходные данные, используемые в проекте межевания территории.

Исходными данными для разработки проекта межевания территории являются:

1. Договор на подготовку проекта межевания.
2. Техническое задание на подготовку проекта межевания территории кадастрового квартала 38:25:010108 расположенного на территории Слюдянского муниципального образования Слюдянского района Иркутской области
3. Кадастровый план территории с кадастровым номером 38:25:010108.
4. Карта градостроительного зонирования
5. Правила землепользования и застройки Слюдянского муниципального образования Слюдянского района Иркутской области;
6. Генеральный план Слюдянского муниципального образования Слюдянского района Иркутской области.

## 1.3 Сведения о границах территории, в отношении которой подготовлен проект межевания

Перечень координат характерных точек границ территории, в соответствии с системой координат, используемой для Единого государственного реестра недвижимости.

**Таблица 1**

Обозначение характерных точек границ	Координаты, м	
	х	у
1	2	3
1	356750.55	3321844.94
2	356696.22	3321847.09
3	356631.68	3321891.57
4	356377.85	3321901.44
5	356378.04	3321945.45
6	356301.04	3321946.54
7	356252.30	3321956.86
8	356247.81	3321938.98
9	356247.19	3321915.98
10	356156.41	3321925.44
11	356168.66	3321978.73
12	356152.27	3321964.57
13	356132.27	3321950.11

14	356104.53	3321943.67
15	355975.86	3321932.99
16	355768.34	3322135.25
17	355653.98	3322353.39
18	355651.99	3322354.22
19	355647.58	3322357.04
20	355643.74	3322360.59
21	355640.57	3322364.75
22	355638.16	3322369.39
23	355636.61	3322374.38
24	355635.94	3322379.57
25	355636.18	3322384.79
26	355636.58	3322386.57
27	355615.76	3322426.29
28	355636.93	3322429.54
29	355652.68	3322433.35
30	355677.68	3322439.14
31	355689.34	3322445.77
32	355696.38	3322462.40
33	355699.33	3322468.21
34	355676.00	3322529.49
35	355697.51	3322555.43
36	355711.24	3322546.81
37	355721.44	3322543.38
38	355738.34	3322539.05
39	355749.44	3322536.21
40	355761.68	3322535.50
41	355774.55	3322538.24
42	355793.54	3322550.47
43	355831.82	3322546.92
44	355842.44	3322541.84
45	355887.82	3322507.86
46	355910.18	3322494.26
47	355936.47	3322472.90
48	355944.53	3322459.39
49	355952.63	3322437.24
50	355967.90	3322407.48

51	355980.58	3322392.45
52	355982.40	3322380.10
53	355981.74	3322375.19
54	355983.84	3322369.26
55	355979.08	3322338.15
56	355970.97	3322305.21
57	355972.53	3322272.79
58	355983.14	3322234.00
59	356039.84	3322137.23
60	356067.38	3322096.72
61	356091.89	3322084.29
62	356136.34	3322080.00
63	356183.71	3322061.92
64	356220.42	3322051.92
65	356249.63	3322051.12
66	356293.71	3322055.05
67	356342.68	3322080.13
68	356370.52	3322087.51
69	356405.19	3322083.75
70	356454.98	3322072.50
71	356508.44	3322059.55
72	356559.86	3322048.48
73	356585.77	3322032.54
74	356608.47	3322013.82
75	356655.07	3322013.31
76	356700.61	3322009.81
77	356772.78	3322001.91
78	356823.33	3321998.27
79	356891.27	3321995.70
80	356926.33	3321989.85
81	356969.06	3321992.14
82	356985.71	3322026.54
83	357094.79	3322046.41
84	357178.27	3322324.05
85	357270.52	3322417.36
86	357289.10	3322391.26
87	357320.71	3322352.93

88	357343.44	3322315.22
89	357352.35	3322274.54
90	357349.26	3322256.07
91	357336.04	3322247.53
92	357333.23	3322239.81
93	357340.34	3322228.12
94	357356.19	3322210.62
95	357393.51	3322191.44
96	357415.15	3322182.32
97	357422.91	3322167.64
98	357420.86	3322146.55
99	357406.55	3322125.05
100	357387.27	3322111.84
101	357368.84	3322102.32
102	357414.98	3321981.54
103	357359.55	3321938.24
104	357329.43	3321919.07
105	357298.89	3321898.01
106	357242.17	3321874.91
107	357142.61	3321872.47
108	356996.58	3321854.66
109	356913.66	3321846.74
110	356868.55	3321847.25
1	356750.55	3321844.94
—	—	—
111	355758.69	3322167.37
112	355778.42	3322176.33
113	355798.73	3322190.72
114	355831.33	3322211.20
115	355872.74	3322242.49
116	355890.46	3322267.61
117	355891.18	3322269.42
118	355893.78	3322268.10
119	355897.33	3322275.34
120	355904.33	3322290.00
121	355899.75	3322291.70
122	355906.77	3322316.37



123	355895.23	3322345.86
124	355901.41	3322345.94
125	355903.39	3322345.80
126	355906.45	3322345.84
127	355907.89	3322345.71
128	355911.63	3322359.34
129	355911.90	3322365.77
130	355908.56	3322365.99
131	355893.75	3322367.08
132	355890.49	3322367.12
133	355888.65	3322367.14
134	355887.45	3322371.19
135	355887.44	3322372.00
136	355888.96	3322372.09
137	355897.87	3322371.61
138	355909.86	3322371.28
139	355915.10	3322371.02
140	355917.82	3322383.80
141	355887.23	3322385.23
142	355886.99	3322401.08
143	355889.48	3322426.36
144	355809.53	3322502.76
145	355799.90	3322501.57
146	355775.39	3322499.34
147	355785.97	3322448.35
148	355782.55	3322435.95
149	355775.53	3322424.19
150	355776.50	3322406.24
151	355795.95	3322348.86
152	355796.17	3322339.66
153	355790.53	3322336.09
154	355782.02	3322328.97
155	355729.33	3322276.56
156	355717.00	3322261.17
157	355712.24	3322246.15
158	355741.44	3322190.87
111	355758.69	3322167.37

—	—	—
159	357048.77	3321989.74
160	357048.87	3321990.60
161	357069.05	3321993.57
162	357183.01	3321998.23
163	357226.31	3321991.41
164	357242.90	3322003.05
165	357286.36	3322074.70
166	357296.29	3322069.54
167	357299.22	3322075.82
168	357299.70	3322076.63
169	357304.97	3322087.50
170	357308.34	3322094.86
171	357314.54	3322112.48
172	357316.58	3322116.60
173	357312.84	3322118.35
174	357323.00	3322135.10
175	357310.55	3322161.38
176	357307.36	3322189.26
177	357306.35	3322196.82
178	357304.54	3322203.50
179	357303.06	3322209.00
180	357301.84	3322211.40
181	357301.26	3322212.17
182	357291.85	3322207.02
183	357283.46	3322203.73
184	357277.69	3322205.58
185	357273.03	3322207.47
186	357262.56	3322201.35
187	357258.15	3322200.25
188	357237.51	3322189.78
189	357240.45	3322184.09
190	357240.23	3322183.14
191	357248.28	3322169.79
192	357254.92	3322157.16
193	357278.24	3322124.57
194	357269.08	3322105.04

195	357254.53	3322115.83
196	357251.13	3322118.11
197	357243.92	3322111.71
198	357238.40	3322106.82
199	357252.80	3322095.50
200	357258.01	3322091.41
201	357216.49	3322056.65
202	357198.04	3322068.73
203	357180.16	3322063.29
204	357178.82	3322054.65
205	357104.32	3322043.71
206	357063.88	3322037.23
207	357060.76	3322036.15
208	357051.14	3322032.69
209	357049.90	3322032.38
210	357024.01	3322026.17
211	357027.26	3322014.96
212	357010.11	3322015.81
213	356998.25	3322015.88
214	356994.41	3322013.98
215	356991.60	3322010.87
216	356987.29	3322005.61
217	356987.78	3321995.75
218	356991.57	3321994.80
219	357001.84	3321996.17
220	357022.27	3321993.79
159	357048.77	3321989.74
—	—	—
221	357292.38	3322227.20
222	357308.09	3322237.27
223	357288.62	3322268.78
224	357283.16	3322274.50
225	357282.19	3322277.05
226	357278.61	3322286.46
227	357278.90	3322286.68
228	357277.27	3322289.71
229	357277.01	3322289.68

230	357273.30	3322296.63
231	357270.57	3322301.00
232	357270.84	3322301.18
233	357269.82	3322303.09
234	357268.99	3322303.05
235	357268.07	3322304.95
236	357257.80	3322321.75
237	357255.42	3322325.57
238	357250.08	3322334.17
239	357246.60	3322338.54
240	357247.17	3322338.90
241	357243.35	3322353.35
242	357241.89	3322357.39
243	357239.57	3322356.20
244	357239.03	3322355.93
245	357228.32	3322351.22
246	357228.15	3322351.50
247	357225.01	3322350.23
248	357221.23	3322348.54
249	357221.22	3322348.10
250	357202.72	3322336.07
251	357212.72	3322316.43
252	357208.00	3322313.03
253	357217.29	3322296.88
254	357243.36	3322241.06
255	357272.68	3322255.45
221	357292.38	3322227.20
—	—	—
256	357314.93	3322198.41
257	357318.85	3322200.80
258	357320.53	3322213.18
259	357313.65	3322228.17
260	357301.01	3322223.42
261	357306.75	3322207.09
256	357314.93	3322198.41

**I.4. Перечень и сведения о площади образованных земельных участков из земель государственной или муниципальной собственности**

**Таблица 2**

№ п\п	обозначение земельного участка	Адрес	Площадь, кв.м	Категория земель	Град. Зона	Вид разрешенного использования	Способ образования	Координаты характерных точек	
								X	Y
1	2	3	4	5	6	7	8	9	10
1	ЗУ1	Иркутская область, Слюдянский район, г. Слюдянка, коллективное садоводство "Ветеран"	496.18	Земли населенных пунктов	Зона садоводческих, огороднических или дачных некоммерческих объединений граждан (СХЗ-2) .	Садоводство 1.5	Образование из земель государственной или муниципальной собственности	315861.450 315865.830 315871.000 315872.910 315877.630 315870.470 315857.920 315852.370 315852.129 315848.680 315856.060 315861.450	3295901.270 3295899.050 3295909.650 3295908.760 3295917.930 3295921.010 3295926.070 3295928.180 3295928.266 3295907.380 3295903.610 3295901.270
2	ЗУ2	Иркутская область, Слюдянский район, г. Слюдянка, коллективное садоводство "Ветеран"	598.91	Земли населенных пунктов	Зона садоводческих, огороднических или дачных некоммерческих объединений граждан (СХЗ-2) .	Садоводство 1.5	Образование из земель государственной или муниципальной собственности	315874.588 315867.617 315858.410 315858.060 315857.730 315857.920 315857.330 315857.300 315858.730 315860.300 315866.990	3295866.533 3295870.509 3295870.020 3295871.740 3295874.810 3295877.260 3295881.760 3295885.910 3295895.580 3295899.270 3295896.580

								315869.200 315875.335 315872.154 315884.903 315884.180 315874.588	3295901.090 3295897.500 3295891.568 3295884.252 3295883.080 3295866.533
3	ЗУ3	Иркутская область, Слюдянский район, г. Слюдянка, коллективное садоводство "Ветеран"	599.06	Земли населенных пунктов	Зона садоводческих, огороднических или дачных некоммерческих объединений граждан (СХЗ-2) .	Садоводство 1.5	Образование из земель государственной или муниципальной собственности	316434.338 316429.074 316419.171 316415.091 316412.122 316414.050 316418.540 316421.900 316424.298 316435.721 316446.413 316439.970 316434.338	3295327.591 3295329.289 3295335.797 3295338.170 3295339.684 3295343.620 3295351.060 3295356.770 3295360.429 3295351.916 3295343.332 3295334.880 3295327.591
4	ЗУ4	Иркутская область, Слюдянский район, г. Слюдянка, коллективное садоводство "Ветеран"	599.64	Земли населенных пунктов	Зона садоводческих, огороднических или дачных некоммерческих объединений граждан (СХЗ-2) .	Садоводство 1.5	Образование из земель государственной или муниципальной собственности	315925.653 315917.433 315909.280 315910.500 315904.720 315902.000 315898.070 315906.280 315917.220 315920.990 315928.970 315933.944 315925.653	3295660.295 3295668.773 3295677.140 3295678.740 3295687.050 3295691.520 3295696.700 3295703.910 3295692.760 3295688.310 3295675.940 3295668.251 3295660.295

5	ЗУ5	Иркутская область, Слюдянский район, г. Слюдянка, коллективное садоводство "Ветеран"	600.27	Земли населенных пунктов	Зона садоводческих, огороднических или дачных некоммерческих объединений граждан (СХЗ-2) .	Садоводство 1.5	Образование из земель государственной или муниципальной собственности	315955.637 315944.367 315941.054 315938.550 315940.830 315960.960 315964.820 315967.960 315975.000 315955.637	3295683.794 3295697.161 3295701.499 3295704.350 3295705.700 3295714.880 3295717.620 3295712.990 3295705.510 3295683.794
6	ЗУ6	Иркутская область, Слюдянский район, г. Слюдянка, коллективное садоводство "Ветеран"	553.27	Земли населенных пунктов	Зона садоводческих, огороднических или дачных некоммерческих объединений граждан (СХЗ-2) .	Садоводство 1.5	Образование из земель государственной или муниципальной собственности	315978.500 315989.860 315992.440 315994.190 316003.380 316001.880 315996.840 315994.630 315993.780 315967.310 315970.960 315978.500	3295636.030 3295649.490 3295652.550 3295654.080 3295665.000 3295666.330 3295670.880 3295672.950 3295674.290 3295647.170 3295642.940 3295636.030
7	ЗУ7	Иркутская область, Слюдянский район, г. Слюдянка, коллективное садоводство "Ветеран"	491.04	Земли населенных пунктов	Зона садоводческих, огороднических или дачных некоммерческих объединений граждан (СХЗ-2) .	Садоводство 1.5	Образование из земель государственной или муниципальной собственности	315890.690 315899.850 315900.970 315904.060 315895.950 315889.720 315886.340 315883.010 315874.580 315883.960	3295512.240 3295528.410 3295527.870 3295534.150 3295538.480 3295541.650 3295544.030 3295538.540 3295521.790 3295516.480

								315890.690	3295512.240
8	ЗУ8	Иркутская область, Слюдянский район, г. Слюдянка, коллективное садоводство "Ветеран"	370.35	Земли населенных пунктов	Зона садоводческих, огороднических или дачных некоммерческих объединений граждан (СХЗ-2) .	Садоводство 1.5	Образование из земель государственной или муниципальной собственности	315905.490 315909.820 315911.610 315915.250 315912.940 315909.360 315904.760 315901.810 315900.130 315891.650 315888.740 315893.760 315894.100 315898.170 315897.780 315905.490	3295536.710 3295542.790 3295546.540 3295552.670 3295554.530 3295556.650 3295559.720 3295562.030 3295563.380 3295552.240 3295548.330 3295544.110 3295544.580 3295542.180 3295541.540 3295536.710
9	ЗУ9	Иркутская область, Слюдянский район, г. Слюдянка, коллективное садоводство "Ветеран"	447.24	Земли населенных пунктов	Зона садоводческих, огороднических или дачных некоммерческих объединений граждан (СХЗ-2) .	Садоводство 1.5	Образование из земель государственной или муниципальной собственности	315926.250 315928.860 315922.800 315915.250 315911.640 315909.870 315905.490 315897.780 315897.610 315895.950 315904.060 315900.970 315907.050 315912.660 315914.830	3295540.620 3295543.850 3295548.160 3295552.670 3295546.620 3295542.890 3295536.710 3295541.540 3295541.650 3295538.480 3295534.150 3295527.870 3295524.930 3295521.600 3295524.260



								315926.250	3295540.620
10	ЗУ10	Иркутская область, Слюдянский район, г. Слюдянка, коллективное садоводство "Ветеран"	600.18	Земли населенных пунктов	Зона садоводческих, огороднических или дачных некоммерческих объединений граждан (СХЗ-2) .	Садоводство 1.5	Образование из земель государственной или муниципальной собственности	316180.200 316182.150 316178.320 316167.140 316161.750 316153.940 316151.770 316153.172 316158.925 316179.060 316180.200	3295805.240 3295811.100 3295821.610 3295831.100 3295829.480 3295825.170 3295824.230 3295819.750 3295802.052 3295805.100 3295805.240
11	ЗУ11	Иркутская область, Слюдянский район, г. Слюдянка, коллективное садоводство "Ветеран"	327.06	Земли населенных пунктов	Зона садоводческих, огороднических или дачных некоммерческих объединений граждан (СХЗ-2) .	Садоводство 1.5	Образование из земель государственной или муниципальной собственности	316079.130 316081.100 316088.020 316084.430 316076.240 316064.320 316061.830 316061.830 316079.130	3295768.210 3295770.740 3295779.660 3295782.380 3295787.330 3295793.660 3295785.240 3295782.420 3295768.210
12	ЗУ12	Иркутская область, Слюдянский район, г. Слюдянка, коллективное садоводство "Ветеран"	499.35	Земли населенных пунктов	Зона садоводческих, огороднических или дачных некоммерческих объединений граждан (СХЗ-2) .	Садоводство 1.5	Образование из земель государственной или муниципальной собственности	316046.460 316055.250 316058.040 316068.160 316060.490 316060.240 316055.670 316051.680 316048.870 316047.040	3295680.210 3295687.680 3295690.230 3295704.400 3295709.270 3295708.900 3295711.640 3295706.500 3295702.470 3295699.620

								316039.280 316037.470 316033.800 316033.380 316041.360 316046.460	3295691.890 3295689.360 3295686.660 3295686.320 3295678.220 3295680.210
13	ЗУ13	Иркутская область, Слюдянский район, г. Слюдянка, коллективное садоводство "Ветеран"	536.16	Земли населенных пунктов	Зона садоводческих, огороднических или дачных некоммерческих объединений граждан (СХЗ-2) .	Садоводство 1.5	Образование из земель государственной или муниципальной собственности	316069.630 316090.330 316081.150 316078.860 316077.270 316074.190 316071.410 316068.160 316058.040 316057.720 316057.880 316060.220 316069.630	3295678.330 3295703.090 3295710.010 3295711.850 3295713.530 3295709.570 3295707.540 3295704.400 3295690.230 3295689.938 3295689.770 3295687.310 3295678.330
14	ЗУ14	Иркутская область, Слюдянский район, г. Слюдянка, коллективное садоводство "Ветеран"	326.54	Земли населенных пунктов	Зона садоводческих, огороднических или дачных некоммерческих объединений граждан (СХЗ-2) .	Садоводство 1.5	Образование из земель государственной или муниципальной собственности	316097.460 316090.330 316069.630 316077.580 316097.460	3295697.720 3295703.090 3295678.330 3295670.740 3295697.720
15	ЗУ15	Иркутская область, Слюдянский	529.08	Земли населенных	Зона садоводческих	Садоводство 1.5	Образование из земель государственной или	316050.790 316059.660 316063.780	3295540.420 3295550.520 3295555.470

		район, г. Слюдянка, коллективное садоводство "Ветеран"		ных пунктов	огороднических или дачных некоммерческих объединений граждан (СХЗ-2) .		муниципальной собственности	316068.370 316069.480 316076.580 316079.630 316082.278 316080.150 316076.020 316073.740 316071.560 316067.410 316060.960 316049.480 316043.500 316047.380 316050.790	3295560.840 3295561.910 3295570.410 3295573.510 3295576.871 3295578.560 3295582.920 3295585.960 3295583.390 3295578.160 3295569.260 3295553.300 3295545.520 3295542.310 3295540.420
16	ЗУ16	Иркутская область, Слюдянский район, г. Слюдянка, коллективное садоводство "Ветеран"	520.80	Земли населенных пунктов	Зона садоводческих, огороднических или дачных некоммерческих объединений граждан (СХЗ-2) .	Садоводство 1.5	Образование из земель государственной или муниципальной собственности	316065.790 316070.920 316075.280 316081.350 316085.750 316075.620 316066.120 316053.840 316065.790	3295477.690 3295483.870 3295490.790 3295502.700 3295511.210 3295517.160 3295502.000 3295484.980 3295477.690
17	ЗУ17	Иркутская область, Слюдянский район, г. Слюдянка, коллективное	461.51	Земли населенных пунктов	Зона садоводческих, огороднических или дачных некоммерческих	Садоводство 1.5	Образование из земель государственной или муниципальной собственности	316099.850 316099.940 316109.370 316108.340 316110.950 316108.110 316110.480	3295486.170 3295486.330 3295499.260 3295499.680 3295502.540 3295505.080 3295508.180

		садоводство "Ветеран"			их объединений граждан (СХЗ-2) .			316103.350 316095.310 316092.710 316085.060 316092.700 316099.850	3295515.800 3295515.400 3295511.960 3295496.700 3295492.020 3295486.170
18	ЗУ18	Иркутская область, Слюдянский район, г. Слюдянка, коллективное садоводство "Ветеран"	600.22	Земли населен- ных пунктов	Зона садоводчески х, огородническ их или дачных некоммерческ их объединений граждан (СХЗ-2) .	Садоводство 1.5	Образование из земель государственной или муниципальной собственности	316131.020 316133.770 316134.020 316135.710 316147.310 316146.990 316144.681 316139.890 316135.568 316131.315 316114.580 316111.410 316105.390 316105.790 316102.380 316103.650 316108.120 316115.080 316131.020	3295525.800 3295528.000 3295527.720 3295528.740 3295537.130 3295537.570 3295540.216 3295537.422 3295539.258 3295545.229 3295535.150 3295532.830 3295528.500 3295527.630 3295525.490 3295524.250 3295521.180 3295513.450 3295525.800
19	ЗУ19	Иркутская область, Слюдянский район, г. Слюдянка, коллективное	569.67	Земли населен- ных пунктов	Зона садоводчески х, огородническ их или дачных некоммерческ	Садоводство 1.5	Образование из земель государственной или муниципальной собственности	316163.070 316166.880 316168.960 316176.720 316176.330 316165.140 316156.530	3295544.080 3295546.480 3295549.830 3295559.210 3295560.110 3295572.260 3295580.000

		садоводство "Ветеран"			их объединений граждан (СХЗ-2) .			316145.560 316149.610 316147.530 316163.070	3295571.790 3295566.140 3295564.410 3295544.080
20	ЗУ20	Иркутская область, Слюдянский район, г. Слюдянка, коллективное садоводство "Ветеран"	556.99	Земли населен- ных пунктов	Зона садоводчески х, огородническ их или дачных некоммерческ их объединений граждан (СХЗ-2) .	Садоводство 1.5	Образование из земель государственной или муниципальной собственности	316167.970 316169.720 316171.260 316164.140 316160.840 316155.550 316153.000 316150.970 316148.890 316147.310 316135.710 316134.020 316133.770 316131.020 316138.510 316145.570 316149.740 316152.890 316158.130 316163.320 316167.970	3295513.320 3295515.760 3295518.710 3295522.600 3295524.380 3295526.760 3295528.390 3295531.150 3295535.020 3295537.130 3295528.740 3295527.720 3295528.000 3295525.800 3295516.600 3295509.190 3295506.180 3295508.310 3295513.540 3295518.310 3295513.320
21	ЗУ21	Иркутская область, Слюдянский район, г. Слюдянка, коллективное	411.75	Земли населен- ных пунктов	Зона садоводчески х, огородническ их или дачных некоммерческ	Садоводство 1.5	Образование из земель государственной или муниципальной собственности	316181.010 316188.380 316187.190 316196.590 316190.330 316187.430 316183.940	3295484.150 3295492.760 3295493.720 3295505.340 3295510.040 3295512.150 3295514.130

		садоводство "Ветеран"			их объединений граждан (СХЗ-2) .			316181.750 316177.600 316173.140 316170.600 316178.580 316178.020 316176.890 316172.560 316173.030 316181.010	3295514.080 3295512.920 3295510.430 3295508.800 3295499.370 3295498.840 3295497.580 3295493.500 3295492.810 3295484.150
22	ЗУ22	Иркутская область, Слюдянский район, г. Слюдянка, коллективное садоводство "Ветеран"	600.31	Земли населен- ных пунктов	Зона садоводчески х, огородническ их или дачных некоммерческ их объединений граждан (СХЗ-2) .	Садоводство 1.5	Образование из земель государственной или муниципальной собственности	316188.969 316181.740 316176.127 316172.350 316171.190 316166.780 316163.710 316161.830 316158.660 316159.510 316156.740 316157.400 316163.930 316169.380 316173.030 316181.010 316182.650 316185.870 316188.960 316188.690 316188.969	3295472.766 3295466.147 3295460.976 3295457.580 3295459.350 3295464.330 3295466.690 3295468.570 3295472.450 3295473.300 3295476.370 3295476.970 3295483.690 3295488.870 3295492.810 3295484.150 3295482.750 3295479.320 3295475.810 3295475.360 3295472.766

23	ЗУ23	Иркутская область, Слюдянский район, г. Слюдянка, коллективное садоводство "Ветеран"	289.23	Земли населенных пунктов	Зона садоводческих, огороднических или дачных некоммерческих объединений граждан (СХЗ-2) .	Садоводство 1.5	Образование из земель государственной или муниципальной собственности	316165.450 316171.960 316166.640 316176.520 316175.220 316170.600 316155.890 316153.510 316157.710 316160.010 316160.570 316165.450	3295426.950 3295432.950 3295439.150 3295448.390 3295450.610 3295455.470 3295441.530 3295439.310 3295434.980 3295432.280 3295431.620 3295426.950
24	ЗУ24	Иркутская область, Слюдянский район, г. Слюдянка, коллективное садоводство "Ветеран"	455.31	Земли населенных пунктов	Зона садоводческих, огороднических или дачных некоммерческих объединений граждан (СХЗ-2) .	Садоводство 1.5	Образование из земель государственной или муниципальной собственности	316232.390 316237.920 316226.520 316218.910 316209.130 316199.230 316212.440 316218.090 316222.710 316228.900 316232.390	3295445.650 3295451.120 3295461.020 3295466.430 3295475.030 3295464.420 3295453.370 3295448.230 3295453.990 3295448.630 3295445.650
25	ЗУ25	Иркутская область, Слюдянский район, г. Слюдянка, коллективное садоводство "Ветеран"	599.83	Земли населенных пунктов	Зона садоводческих, огороднических или дачных некоммерческих объединений	Садоводство 1.5	Образование из земель государственной или муниципальной собственности	316249.270 316248.142 316244.647 316241.751 316232.793 316236.840 316230.270 316227.120 316227.470	3295471.345 3295469.263 3295469.716 3295465.634 3295471.598 3295477.236 3295481.910 3295485.580 3295489.090

					граждан (СХЗ-2) .			316227.970 316229.550 316231.380 316234.680 316240.141 316247.740 316242.991 316237.646 316243.976 316258.606 316254.890 316249.270	3295491.520 3295495.170 3295498.500 3295503.250 3295511.245 3295506.860 3295497.841 3295488.563 3295484.272 3295475.192 3295468.270 3295471.345
26	ЗУ26	Иркутская область, Слюдянский район, г. Слюдянка, коллективное садоводство "Ветеран"	598.46	Земли населенных пунктов	Зона садоводческих, огороднических или дачных некоммерческих объединений граждан (СХЗ-2) .	Садоводство 1.5	Образование из земель государственной или муниципальной собственности	316178.801 316176.280 316175.860 316171.950 316163.020 316164.210 316173.690 316182.650 316191.250 316196.414 316180.366 316178.801	3295383.899 3295385.750 3295385.110 3295388.330 3295395.040 3295397.000 3295409.070 3295420.450 3295413.250 3295408.194 3295385.863 3295383.899
27	ЗУ27	Иркутская область, Слюдянский район, г. Слюдянка, коллективное садоводство "Ветеран"	570.47	Земли населенных пунктов	Зона садоводческих, огороднических или дачных некоммерческих объединений	Садоводство 1.5	Образование из земель государственной или муниципальной собственности	316161.720 316170.540 316179.340 316176.280 316175.860 316171.950 316163.020 316147.390	3295360.480 3295372.010 3295383.360 3295385.750 3295385.110 3295388.330 3295395.040 3295376.870



					граждан (СХЗ-2) .			316146.700 316151.110 316151.890 316155.480 316158.350 316161.720	3295374.380 3295370.310 3295369.550 3295365.840 3295363.050 3295360.480
28	ЗУ28	Иркутская область, Слюдянский район, г. Слюдянка, коллективное садоводство "Ветеран"	599.09	Земли населенных пунктов	Зона садоводческих, огороднических или дачных некоммерческих объединений граждан (СХЗ-2) .	Садоводство 1.5	Образование из земель государственной или муниципальной собственности	316070.440 316091.590 316086.447 316080.852 316076.732 316073.740 316056.320 316070.440	3295342.520 3295364.068 3295369.265 3295374.195 3295378.224 3295374.740 3295353.610 3295342.520
29	ЗУ29	Иркутская область, Слюдянский район, г. Слюдянка, коллективное садоводство "Ветеран"	888.52	Земли населенных пунктов	Зона садоводческих, огороднических или дачных некоммерческих объединений граждан (СХЗ-2) .	Предоставление коммунальных услуг 3.1.1.	Образование из земель государственной или муниципальной собственности	316173.240 316180.150 316176.190 316180.640 316176.380 316173.940 316171.120 316165.070 316159.640 316155.260 316153.290 316149.493 316149.890 316148.050 316146.210 316148.450	3295291.440 3295313.480 3295314.740 3295327.040 3295331.620 3295333.120 3295329.590 3295332.410 3295331.270 3295326.190 3295318.280 3295319.446 3295318.910 3295315.100 3295310.940 3295310.300

								316156.970 316156.550 316173.240	3295306.890 3295296.920 3295291.440
30	ЗУ30	Иркутская область, Слюдянский район, г. Слюдянка, коллективное садоводство "Ветеран"	599.91		Зона садоводческих, огороднических или дачных некоммерческих объединений граждан (СХЗ-2) .	Садоводство 1.5	Образование из земель государственной или муниципальной собственности	316450.750 316459.330 316461.780 316463.400 316466.820 316469.320 316475.909 316468.028 316463.825 316461.810 316450.766 316446.050 316440.870 316450.750	3295491.590 3295500.930 3295503.430 3295505.170 3295509.240 3295512.430 3295521.949 3295527.831 3295529.977 3295528.270 3295515.413 3295510.620 3295501.220 3295491.590
31	ЗУ31	Иркутская область, Слюдянский район, г. Слюдянка, коллективное садоводство "Ветеран"	599.62	Земли населенных пунктов	Зона садоводческих, огороднических или дачных некоммерческих объединений граждан (СХЗ-2) .	Садоводство 1.5	Образование из земель государственной или муниципальной собственности	316237.509 316229.100 316221.290 316227.450 316228.130 316234.860 316224.610 316224.120 316232.010 316233.300 316238.960 316247.970 316246.820 316252.691 316249.679	3295320.836 3295326.060 3295331.170 3295336.580 3295335.880 3295342.610 3295355.230 3295355.830 3295361.720 3295359.890 3295354.280 3295347.110 3295344.820 3295340.804 3295336.990

								316237.509	3295320.836
32	ЗУ32	Иркутская область, Слюдянский район, г. Слюдянка, коллективное садоводство "Ветеран"	599.51		Зона садоводческих, огороднических или дачных некоммерческих объединений граждан (СХЗ-2) .	Садоводство 1.5	Образование из земель государственной или муниципальной собственности	316354.278 316353.451 316325.260 316322.600 316324.030 316325.720 316332.870 316333.170 316334.330 316335.670 316340.980 316344.890 316347.350 316361.567 316363.035 316354.278	3295389.328 3295389.831 3295409.930 3295412.020 3295413.820 3295415.910 3295423.220 3295422.910 3295421.770 3295421.190 3295417.490 3295416.200 3295414.380 3295402.949 3295401.818 3295389.328
33	ЗУ33	Иркутская область, Слюдянский район, г. Слюдянка, коллективное садоводство "Ветеран"	599.87		Зона садоводческих, огороднических или дачных некоммерческих объединений граждан (СХЗ-2) .	Садоводство 1.5	Образование из земель государственной или муниципальной собственности	316365.257 316363.035 316347.350 316344.890 316340.980 316335.670 316334.330 316333.170 316343.410 316346.660 316352.600 316360.370 316371.199 316370.142 316365.257	3295405.062 3295401.818 3295414.380 3295416.200 3295417.490 3295421.190 3295421.770 3295422.910 3295433.210 3295436.160 3295432.100 3295426.370 3295415.215 3295413.226 3295405.062

34	ЗУ34	Иркутская область, Слюдянский район, г. Слюдянка, коллективное садоводство "Ветеран"	457.20		Зона садоводческих, огороднических или дачных некоммерческих объединений граждан (СХЗ-2) .	Садоводство 1.5	Образование из земель государственной или муниципальной собственности	316215.680 316218.480 316220.980 316211.940 316210.140 316206.020 316205.330 316203.010 316202.590 316201.050 316200.920 316202.130 316215.680	3295241.550 3295255.570 3295273.690 3295277.770 3295272.340 3295259.760 3295257.910 3295253.790 3295251.210 3295244.810 3295241.000 3295240.990 3295241.550
35	ЗУ35	Иркутская область, Слюдянский район, г. Слюдянка, коллективное садоводство "Ветеран"	391.85		Зона садоводческих, огороднических или дачных некоммерческих объединений граждан (СХЗ-2) .	Садоводство 1.5	Образование из земель государственной или муниципальной собственности	316185.700 316189.240 316189.290 316188.810 316185.130 316181.540 316178.890 316175.780 316171.780 316169.605 316167.590 316185.700	3295240.640 3295261.420 3295261.770 3295261.840 3295262.590 3295262.700 3295263.070 3295263.170 3295263.630 3295255.910 3295242.600 3295240.640
36	ЗУ36	Иркутская область, Слюдянский район, г. Слюдянка, коллективное	485.63		Зона садоводческих, огороднических или дачных некоммерческих	Садоводство 1.5	Образование из земель государственной или муниципальной собственности	316203.450 316203.590 316206.680 316208.790 316208.030 316204.440 316200.960	3295217.200 3295220.440 3295233.380 3295238.130 3295238.170 3295238.150 3295237.190

		садоводство "Ветеран"			их объединений граждан (СХЗ-2) .			316199.440 316199.080 316188.487 316186.791 316185.270 316182.175 316181.616 316179.606 316180.340 316187.480 316190.640 316203.450	3295236.900 3295236.870 3295237.720 3295237.793 3295232.480 3295222.547 3295220.920 3295212.001 3295212.590 3295214.780 3295215.340 3295217.200
37	ЗУ37	Иркутская область, Слюдянский район, г. Слюдянка, коллективное садоводство "Ветеран"	599.06		Зона садоводчески х, огородническ их или дачных некоммерческ их объединений граждан (СХЗ-2) .	Садоводство 1.5	Образование из земель государственной или муниципальной собственности	316444.540 316455.810 316444.487 316438.855 316433.786 316423.820 316416.076 316433.516 316435.267 316442.337 316444.540	3295390.310 3295406.532 3295416.619 3295421.559 3295414.631 3295423.384 3295415.573 3295400.760 3295398.134 3295392.477 3295390.310
38	ЗУ38	Иркутская область, Слюдянский район, г. Слюдянка, коллективное садоводство "Ветеран"	598.58		Зона садоводчески х, огородническ их или дачных некоммерческ их объединений	Садоводство 1.5	Образование из земель государственной или муниципальной собственности	316423.820 316416.642 316429.759 316433.274 316435.415 316450.215 316447.780 316440.000 316433.786	3295423.384 3295429.458 3295444.568 3295448.541 3295450.413 3295436.717 3295433.070 3295423.310 3295414.631

					граждан (СХЗ-2) .			316423.820	3295423.384
39	ЗУ39	Иркутская область, Слюдянский район, г. Слюдянка, коллективное садоводство "Ветеран"	588.80		Зона садоводческих, огороднических или дачных некоммерческих объединений граждан (СХЗ-2) .	Садоводство 1.5	Образование из земель государственной или муниципальной собственности	316479.129 316484.559 316479.843 316472.840 316466.241 316460.181 316457.555 316452.101 316447.993 316446.175 316461.528 316465.164 316468.463 316469.945 316473.379 316479.129	3295446.540 3295452.069 3295456.379 3295463.045 3295468.566 3295473.212 3295475.165 3295469.644 3295464.997 3295462.843 3295450.722 3295448.433 3295445.134 3295443.114 3295440.083 3295446.540
40	ЗУ40	Иркутская область, Слюдянский район, г. Слюдянка, коллективное садоводство "Ветеран"	598.90		Зона садоводческих, огороднических или дачных некоммерческих объединений граждан (СХЗ-2) .	Садоводство 1.5	Образование из земель государственной или муниципальной собственности	316471.400 316484.430 316476.745 316468.059 316458.026 316454.592 316463.144 316459.238 316455.063 316441.327 316434.661 316450.215 316447.780 316465.930	3295415.340 3295432.140 3295437.323 3295426.684 3295434.831 3295437.457 3295447.221 3295450.386 3295445.268 3295457.995 3295451.194 3295436.717 3295433.070 3295419.470

								316471.400	3295415.340
41	ЗУ41	Иркутская область, Слюдянский район, г. Слюдянка, коллективное садоводство "Ветеран"	592.22		Зона садоводческих, огороднических или дачных некоммерческих объединений граждан (СХЗ-2) .	Садоводство 1.5	Образование из земель государственной или муниципальной собственности	315870.720 315878.870 315878.250 315873.376 315863.350 315857.980 315859.710 315856.370 315849.590 315846.260 315846.550 315853.300 315859.930 315866.100 315868.830 315870.720	3295534.490 3295544.060 3295548.610 3295556.448 3295567.590 3295572.410 3295570.480 3295567.610 3295561.960 3295558.670 3295557.400 3295550.050 3295544.150 3295538.750 3295536.480 3295534.490
42	ЗУ42	Иркутская область, Слюдянский район, г. Слюдянка, коллективное садоводство "Ветеран"	347.64		Зона садоводческих, огороднических или дачных некоммерческих объединений граждан (СХЗ-2) .	Садоводство 1.5	Образование из земель государственной или муниципальной собственности	315865.790 315874.490 315860.730 315851.990 315845.230 315853.350 315863.360 315865.790	3295570.540 3295579.610 3295591.540 3295598.080 3295589.080 3295581.510 3295572.620 3295570.540
43	ЗУ43	Иркутская область, Слюдянский район, г. Слюдянка,	309.13		Зона садоводческих, огороднических или	Садоводство 1.5	Образование из земель государственной или муниципальной собственности	315845.230 315851.990 315860.450 315847.480 315843.590	3295589.080 3295598.080 3295607.570 3295616.480 3295619.150

		коллективное садоводство "Ветеран"			дачных некоммерческих объединений граждан (СХЗ-2) .			315840.170 315842.480 315845.230	3295599.150 3295593.250 3295589.080
44	ЗУ44	Иркутская область, Слюдянский район, г. Слюдянка, коллективное садоводство "Ветеран"	599.20		Зона садоводческих, огороднических или дачных некоммерческих объединений граждан (СХЗ-2) .	Садоводство 1.5	Образование из земель государственной или муниципальной собственности	315882.468 315878.993 315869.350 315855.560 315847.480 315843.590 315847.990 315879.770 315885.247 315882.468	3295616.177 3295610.611 3295617.320 3295626.190 3295616.480 3295619.150 3295644.830 3295624.870 3295620.893 3295616.177
45	ЗУ45	Иркутская область, Слюдянский район, г. Слюдянка, коллективное садоводство "Ветеран"	477.40		Зона садоводческих, огороднических или дачных некоммерческих объединений граждан (СХЗ-2) .	Садоводство 1.5	Образование из земель государственной или муниципальной собственности	315879.770 315885.770 315870.750 315852.590 315850.530 315847.990 315879.770	3295624.870 3295632.810 3295644.340 3295657.540 3295659.700 3295644.830 3295624.870
46	ЗУ46	Иркутская область, Слюдянский район, г. Слюдянка, коллективное	320.50		Зона садоводческих, огороднических или дачных некоммерческих	Садоводство 1.5	Образование из земель государственной или муниципальной собственности	315942.250 315948.040 315939.480 315919.480 315913.740 315942.250	3295791.050 3295796.850 3295804.800 3295823.320 3295817.330 3295791.050



		садоводство "Ветеран"			их объединений граждан (СХЗ-2) .				
47	ЗУ47	Иркутская область, Слюдянский район, г. Слюдянка, коллективное садоводство "Ветеран"	309.09		Зона садоводчески х, огородническ их или дачных некоммерческ их объединений граждан (СХЗ-2) .	Садоводство 1.5	Образование из земель государственной или муниципальной собственности	315939.480 315947.400 315927.370 315922.400 315919.480 315939.480	3295804.800 3295813.930 3295830.950 3295826.370 3295823.320 3295804.800
48	ЗУ48	Иркутская область, Слюдянский район, г. Слюдянка, коллективное садоводство "Ветеран"	423.84		Зона садоводчески х, огородническ их или дачных некоммерческ их объединений граждан (СХЗ-2) .	Садоводство 1.5	Образование из земель государственной или муниципальной собственности	315966.820 315969.100 315974.720 315981.190 315988.730 315992.940 315992.670 315984.390 315984.080 315980.090 315978.070 315968.420 315962.290 315961.570 315961.030 315960.010 315966.820	3295766.390 3295769.150 3295775.500 3295783.160 3295792.010 3295797.320 3295797.670 3295803.540 3295803.540 3295798.230 3295796.090 3295785.190 3295777.520 3295774.240 3295774.930 3295773.800 3295766.390

49	ЗУ49	Иркутская область, Слюдянский район, г. Слюдянка, коллективное садоводство "Ветеран"	212.12		Зона садоводческих, огороднических или дачных некоммерческих объединений граждан (СХЗ-2) .	Садоводство 1.5	Образование из земель государственной или муниципальной собственности	316048.870 316055.670 316050.000 316037.200 316032.890 316048.870	3295702.470 3295711.640 3295716.480 3295722.910 3295717.370 3295702.470
50	ЗУ50	Иркутская область, Слюдянский район, г. Слюдянка, коллективное садоводство "Ветеран"	600.00		Зона садоводческих, огороднических или дачных некоммерческих объединений граждан (СХЗ-2) .	Садоводство 1.5	Образование из земель государственной или муниципальной собственности	316082.660 316085.850 316088.480 316090.320 316094.130 316096.370 316099.240 316100.931 316093.219 316084.746 316080.480 316082.660	3295830.310 3295841.850 3295851.650 3295859.510 3295868.740 3295876.200 3295884.870 3295893.605 3295894.281 3295895.157 3295830.700 3295830.310
51	ЗУ51	Иркутская область, Слюдянский район, г. Слюдянка, коллективное садоводство "Ветеран"	599.71		Зона садоводческих, огороднических или дачных некоммерческих объединений граждан (СХЗ-2) .	Садоводство 1.5	Образование из земель государственной или муниципальной собственности	316077.580 316096.130 316100.915 316093.582 316108.885 316106.000 316106.700 316097.460 316077.580	3295670.740 3295653.730 3295660.127 3295666.125 3295687.289 3295689.760 3295690.770 3295697.720 3295670.740

52	ЗУ52	Иркутская область, Слюдянский район, г. Слюдянка, коллективное садоводство "Ветеран"	456.15		Зона садоводческих, огороднических или дачных некоммерческих объединений граждан (СХЗ-2) .	Садоводство 1.5	Образование из земель государственной или муниципальной собственности	316096.130 316077.580 316065.770 316081.370 316084.420 316087.950 316096.130	3295653.730 3295670.740 3295655.450 3295641.660 3295645.490 3295643.220 3295653.730
53	ЗУ53	Иркутская область, Слюдянский район, г. Слюдянка, коллективное садоводство "Ветеран"	542.18		Зона садоводческих, огороднических или дачных некоммерческих объединений граждан (СХЗ-2) .	Садоводство 1.5	Образование из земель государственной или муниципальной собственности	316139.620 316143.130 316145.980 316147.260 316157.340 316153.190 316150.060 316124.970 316114.540 316115.880 316117.760 316122.510 316126.610 316130.020 316133.220 316136.970 316139.710 316139.620	3295627.400 3295628.530 3295628.140 3295632.630 3295645.990 3295641.310 3295637.410 3295658.850 3295642.700 3295640.840 3295639.690 3295637.410 3295635.700 3295634.440 3295632.460 3295630.140 3295627.590 3295627.400
54	ЗУ54	Иркутская область, Слюдянский район, г.	597.03		Зона садоводческих, огороднических	Садоводство 1.5	Образование из земель государственной или	316160.260 316179.179 316167.905 316142.100	3295716.030 3295733.499 3295749.343 3295728.120

		Слюдянка, коллективное садоводство "Ветеран"			их или дачных некоммерческих объединений граждан (СХЗ-2) .		муниципальной собственности	316160.260	3295716.030
55	ЗУ55	Иркутская область, Слюдянский район, г. Слюдянка, коллективное садоводство "Ветеран"	599.73		Зона садоводческих, огороднических или дачных некоммерческих объединений граждан (СХЗ-2) .	Садоводство 1.5	Образование из земель государственной или муниципальной собственности	316244.381 316236.830 316220.722 316215.583 316211.040 316207.983 316217.011 316224.936 316231.707 316244.381	3295573.544 3295566.460 3295550.174 3295554.900 3295557.980 3295560.467 3295570.812 3295580.484 3295586.861 3295573.544
56	ЗУ56	Иркутская область, Слюдянский район, г. Слюдянка, коллективное садоводство "Ветеран"	333.06		Зона садоводческих, огороднических или дачных некоммерческих объединений граждан (СХЗ-2) .	Садоводство 1.5	Образование из земель государственной или муниципальной собственности	316110.320 316110.750 316118.620 316125.010 316135.020 316130.930 316126.460 316125.020 316125.660 316121.230 316117.060 316110.780 316106.970 316105.390 316110.230	3295404.950 3295405.550 3295413.280 3295420.380 3295430.930 3295434.240 3295437.780 3295435.600 3295434.780 3295430.710 3295426.110 3295419.440 3295413.800 3295411.380 3295405.190

								316110.320	3295404.950
57	ЗУ57	Иркутская область, Слюдянский район, г. Слюдянка, коллективное садоводство "Ветеран"	373.65		Зона садоводческих, огороднических или дачных некоммерческих объединений граждан (СХЗ-2) .	Садоводство 1.5	Образование из земель государственной или муниципальной собственности	316100.220 316101.020 316107.170 316109.030 316091.930 316082.830 316100.220	3295283.860 3295285.130 3295294.900 3295297.290 3295312.140 3295296.050 3295283.860
58	ЗУ58	Иркутская область, Слюдянский район, г. Слюдянка, коллективное садоводство "Ветеран"	598.37		Зона садоводческих, огороднических или дачных некоммерческих объединений граждан (СХЗ-2) .	Садоводство 1.5	Образование из земель государственной или муниципальной собственности	316191.250 316194.020 316195.270 316196.430 316199.060 316201.190 316202.373 316194.835 316191.735 316189.813 316182.440 316180.030 316171.990 316169.020 316181.480 316180.270 316183.640 316182.650 316191.250	3295413.250 3295416.980 3295420.290 3295422.160 3295425.680 3295429.150 3295431.633 3295438.647 3295441.726 3295444.424 3295450.650 3295448.450 3295442.310 3295438.940 3295426.950 3295425.200 3295421.900 3295420.450 3295413.250
59	ЗУ59	Иркутская область,	598.86		Зона садоводчески	Садоводство 1.5	Образование из земель	316222.133 316221.500	3295394.230 3295393.570

		Слюдянский район, г. Слюдянка, коллективное садоводство "Ветеран"			х, огороднических или дачных некоммерческих объединений граждан (СХЗ-2) .		государственной или муниципальной собственности	316219.620 316212.640 316206.590 316205.530 316210.420 316213.480 316217.610 316221.129 316236.942 316230.180 316230.550 316228.644 316222.133	3295395.600 3295401.880 3295407.140 3295409.010 3295415.050 3295419.580 3295425.880 3295430.533 3295418.957 3295408.610 3295403.520 3295402.099 3295394.230
60	ЗУ60	Иркутская область, Слюдянский район, г. Слюдянка, коллективное садоводство "Ветеран"	209.51		Зона садоводческих, огороднических или дачных некоммерческих объединений граждан (СХЗ-2) .	Садоводство 1.5	Образование из земель государственной или муниципальной собственности	316183.020 316185.190 316185.980 316190.790 316189.990 316193.410 316189.330 316186.760 316185.350 316183.690 316182.520 316177.160 316183.020	3295280.050 3295283.850 3295286.080 3295296.040 3295296.540 3295303.620 3295305.990 3295306.420 3295305.030 3295301.470 3295301.860 3295282.790 3295280.050
61	ЗУ61	Иркутская область, Слюдянский район, г. Слюдянка, коллективное	179.73		Зона садоводческих, огороднических или дачных	Садоводство 1.5	Образование из земель государственной или муниципальной собственности	316206.900 316210.100 316215.480 316207.310 316204.950 316196.400	3295266.500 3295276.260 3295291.680 3295296.850 3295292.230 3295279.700

		садоводство "Ветеран"			некоммерческ их объединений граждан (СХЗ-2) .			316194.460 316192.610 316200.510 316206.900	3295274.990 3295269.940 3295268.060 3295266.500
62	ЗУ62	Иркутская область, Слюдянский район, г. Слюдянка, коллективное садоводство "Ветеран"	600.30		Зона садоводчески х, огородническ их или дачных некоммерческ их объединений граждан (СХЗ-2) .	Садоводство 1.5	Образование из земель государственной или муниципальной собственности	316229.628 316228.807 316216.693 316215.480 316207.579 316209.749 316211.990 316215.500 316215.765 316219.860 316229.100 316248.980 316245.180 316240.184 316238.324 316229.628	3295307.597 3295308.055 3295290.916 3295291.680 3295296.648 3295300.047 3295302.517 3295308.410 3295308.263 3295313.220 3295326.060 3295313.680 3295306.620 3295300.238 3295301.583 3295307.597
63	ЗУ63	Иркутская область, Слюдянский район, г. Слюдянка, коллективное садоводство "Ветеран"	179.73		Зона садоводчески х, огородническ их или дачных некоммерческ их объединений граждан (СХЗ-2) .	Садоводство 1.5	Образование из земель государственной или муниципальной собственности	316216.310 316221.290 316227.450 316216.210 316208.150 316216.310	3295331.100 3295331.170 3295336.580 3295348.380 3295342.190 3295331.100

64	ЗУ64	Иркутская область, Слюдянский район, г. Слюдянка, коллективное садоводство "Ветеран"	295.03		Зона садоводческих, огороднических или дачных некоммерческих объединений граждан (СХЗ-2) .	Садоводство 1.5	Образование из земель государственной или муниципальной собственности	316247.970 316249.930 316251.090 316253.260 316253.600 316253.880 316253.840 316253.200 316250.690 316243.820 316232.010 316233.300 316238.960 316247.970	3295347.110 3295349.850 3295352.480 3295358.340 3295359.800 3295361.040 3295363.680 3295365.660 3295367.220 3295370.550 3295361.720 3295359.890 3295354.280 3295347.110
65	ЗУ65	Иркутская область, Слюдянский район, г. Слюдянка, коллективное садоводство "Ветеран"	600.26		Зона садоводческих, огороднических или дачных некоммерческих объединений граждан (СХЗ-2) .	Садоводство 1.5	Образование из земель государственной или муниципальной собственности	316297.670 316298.430 316285.620 316290.930 316258.872 316257.820 316251.107 316251.600 316260.770 316274.060 316281.700 316297.370 316297.670	3295256.120 3295257.840 3295263.750 3295274.990 3295290.931 3295291.437 3295277.745 3295276.870 3295272.740 3295266.240 3295262.750 3295256.330 3295256.120
66	ЗУ66	Иркутская область, Слюдянский район, г. Слюдянка,	599.65		Зона садоводческих, огороднических или	Садоводство 1.5	Образование из земель государственной или муниципальной собственности	316290.930 316296.850 316284.030 316271.100 316267.860	3295274.990 3295287.520 3295294.560 3295301.310 3295302.480



		коллективное садоводство "Ветеран"			дачных некоммерческих объединений граждан (СХЗ-2) .			316259.660 316256.252 316252.479 316261.605 316258.872 316290.930	3295307.030 3295309.047 3295301.476 3295296.638 3295290.931 3295274.990
67	ЗУ67	Иркутская область, Слюдянский район, г. Слюдянка, коллективное садоводство "Ветеран"	199.77		Зона садоводческих, огороднических или дачных некоммерческих объединений граждан (СХЗ-2) .	Садоводство 1.5	Образование из земель государственной или муниципальной собственности	316175.240 316175.630 316179.110 316181.430 316165.830 316165.000 316164.940 316165.690 316175.240	3295178.330 3295178.930 3295188.200 3295193.760 3295193.270 3295193.240 3295178.770 3295178.740 3295178.330
68	ЗУ68	Иркутская область, Слюдянский район, г. Слюдянка, коллективное садоводство "Ветеран"	427.10		Зона садоводческих, огороднических или дачных некоммерческих объединений граждан (СХЗ-2) .	Садоводство 1.5	Образование из земель государственной или муниципальной собственности	316179.606 316173.669 316169.522 316169.791 316169.333 316170.249 316164.485 316166.532 316168.256 316174.855 316186.746 316185.270 316182.175 316181.616 316179.606	3295212.001 3295210.672 3295210.295 3295211.803 3295213.554 3295219.345 3295219.938 3295229.014 3295239.411 3295238.630 3295237.822 3295232.480 3295222.547 3295220.920 3295212.001



### 1.5. Перечень и сведения о площади ранее учтенных или застроенных земельных участков.

Таблица 3

№ п/п	Кадаст ровый номер	Адрес	Площ адь по ЕГРН	Площад ь, кв.м	Категор ия земель	Град. Зона	Вид разрешенно го использова ния	Координаты характерных точек	
								X	Y
1	2	3		4	5	6	7	9	10
1.	:147	Российская Федерация, Иркутская область, муниципальный район Слюдянский, Слюдянское муниципальное образование, г. Слюдянка, садоводческое некоммерческое товарищество "Ветеран", 9-й сектор, з/у 240	480	502	Земли населенн ых пунктов	Зона садоводчески х, огородническ их или дачных некоммерческ их объединений граждан (СХЗ-2) .	Для ведения садоводства	316014.700 316023.580 316029.500 316026.180 316019.830 316014.300 316012.330 316011.060 316007.330 316002.410 315998.040 316014.700	3295570.270 3295579.740 3295586.680 3295589.330 3295594.960 3295599.660 3295602.770 3295601.480 3295596.200 3295590.110 3295585.050 3295570.270
2.	:68	Российская Федерация, Иркутская область, муниципальный район Слюдянский, Слюдянское муниципальное образование, г. Слюдянка, садоводческое некоммерческое товарищество	680	815	Земли населенн ых пунктов	Зона садоводчески х, огородническ их или дачных некоммерческ их объединений граждан (СХЗ-2) .	Для ведения садоводства	316249.250 316272.770 316256.790 316246.630 316235.590 316231.740 316233.540 316233.360 316244.910 316249.250	3295521.410 3295544.310 3295561.110 3295553.300 3295544.170 3295540.990 3295539.050 3295538.570 3295525.610 3295521.410

		"Ветеран, 8-й сектор, з/у 220							
3.	:319	Российская Федерация, Иркутская область, муниципальный район Слюдянский, Слюдянское муниципальное образование, г. Слюдянка, садоводческое некоммерческое товарищество "Ветеран", 8-й сектор, з/у 233	500	608	Земли населенн ых пунктов	Зона садоводчески х, огородническ их или дачных некоммерческ их объединений граждан (СХЗ-2) .	Для ведения садоводства	316256.470 316257.940 316261.910 316275.920 316273.320 316270.990 316263.230 316258.580 316254.620 316241.040 316240.380 316247.060 316250.890 316256.470	3295572.840 3295575.010 3295579.550 3295595.150 3295598.440 3295600.470 3295605.280 3295605.070 3295602.320 3295589.750 3295589.190 3295581.720 3295577.970 3295572.840
4.	:36	Иркутская область, Слюдянский район, г. Слюдянка, садоводческое некоммерческое товарищество "Ветеран", участок № 223	320	392	Земли населенн ых пунктов	Зона садоводчески х, огородническ их или дачных некоммерческ их объединений граждан (СХЗ-2) .	Для ведения садоводства	316318.760 316307.400 316296.520 316290.380 316289.380 316289.060 316300.190 316302.230 316302.520 316304.770 316308.530 316311.810 316313.560 316318.760	3295499.010 3295510.120 3295497.640 3295491.780 3295490.760 3295490.310 3295480.750 3295483.150 3295482.860 3295485.620 3295489.610 3295493.420 3295494.040 3295499.010
5.	:149	Российская Федерация, Иркутская область, муниципальный район Слюдянский,	540	585	Земли населенн ых пунктов	Зона садоводчески х, огородническ	Для ведения садоводства	316334.390 316321.010 316321.630	3295482.020 3295495.380 3295496.000

		Слюдянское муниципальное образование, г. Слюдянка, садоводческое некоммерческое товарищество "Ветеран", 8-й сектор, з/у 224				их или дачных некоммерческих объединений граждан (СХЗ-2) .		316318.760 316313.560 316311.810 316308.530 316304.770 316302.520 316302.230 316300.190 316300.570 316310.040 316316.320 316316.640 316318.880 316319.150 316323.590 316325.110 316327.570 316329.260 316331.570 316332.690 316333.660 316333.080 316334.390	3295499.010 3295494.040 3295493.420 3295489.610 3295485.620 3295482.860 3295483.150 3295480.750 3295480.420 3295471.100 3295464.770 3295464.980 3295467.110 3295466.870 3295472.580 3295473.330 3295475.040 3295476.610 3295478.860 3295479.470 3295479.970 3295480.770 3295482.020
6.	:45	Российская Федерация, Иркутская область, муниципальный район Слюдянский, Слюдянское муниципальное образование, г. Слюдянка, садоводческое некоммерческое товарищество	640	869	Земли населенных пунктов	Зона садоводческих, огороднических или дачных некоммерческих объединений граждан (СХЗ-2) .	Для ведения садоводства	316357.140 316369.320 316381.490 316384.110 316369.020 316365.360 316353.590 316346.290 316344.110 316357.140	3295468.750 3295478.830 3295488.710 3295494.290 3295510.690 3295508.050 3295496.470 3295489.200 3295483.030 3295468.750

		"Ветеран", 8-й сектор, з/у 226							
7.	:254	Российская Федерация, Иркутская область, муниципальный район Слюдянский, Слюдянское муниципальное образование, г. Слюдянка, ул. Перевальская, з/у 14-1	826	795	Земли населенн ых пунктов	ЗОНА ЗАСТРОЙКИ ИНДИВИДУАЛ ЬНЫМИ ЖИЛЫМИ ДОМАМИ (ЖЗ-1)	Индивидуал ьное жилищное строительст во	316266.780 316269.040 316271.570 316269.330 316273.290 316262.500 316250.810 316252.180 316241.550 316241.310 316239.970 316240.500 316238.550 316236.180 316232.930 316230.580 316219.680 316219.100 316217.900 316219.440 316219.470 316222.530 316225.210 316244.170 316256.380 316266.780	3295186.690 3295185.710 3295191.230 3295192.100 3295201.160 3295205.500 3295210.350 3295213.480 3295218.090 3295217.450 3295217.990 3295218.780 3295219.530 3295210.690 3295211.750 3295213.150 3295216.110 3295210.990 3295206.830 3295206.360 3295206.600 3295205.600 3295204.540 3295196.720 3295192.030 3295186.690
8.	:253	Российская Федерация, Иркутская область, муниципальный район Слюдянский, Слюдянское муниципальное	730	1135	Земли населенн ых пунктов	ЗОНА ЗАСТРОЙКИ ИНДИВИДУАЛ ЬНЫМИ ЖИЛЫМИ	Индивидуал ьное жилищное строительст во	316254.360 316260.350 316244.570 316226.530 316218.960	3295159.580 3295172.510 3295179.930 3295185.810 3295187.610

		обюрование, г. Слюдянка, ул. Перевальская, з/у 12/1				ДОМАМИ (ЖЗ-1)		316218.500 316214.230 316216.440 316212.220 316203.650 316201.720 316199.910 316198.880 316196.430 316201.140 316204.050 316211.700 316211.650 316217.980 316218.460 316221.150 316234.760 316244.020 316254.360	3295187.120 3295188.400 3295196.700 3295197.730 3295200.920 3295195.900 3295186.530 3295181.610 3295173.480 3295172.670 3295172.240 3295171.480 3295170.380 3295168.820 3295170.430 3295169.890 3295166.420 3295163.240 3295159.580
9.	:893	Российская Федерация, Иркутская область, муниципальный район Слюдянский, Слюдянское муниципальное образование, г. Слюдянка, ул. Перевальская, з/у 10/2	915	849	Земли населенн ых пунктов	ЗОНА ЗАСТРОЙКИ ИНДИВИДУАЛ ЬНЫМИ ЖИЛЫМИ ДОМАМИ (ЖЗ-1)	Индивидуал ьное жилищное строительст во	316250.500 316254.930 316254.360 316244.020 316234.760 316221.150 316218.460 316217.980 316211.650 316211.700 316204.050 316201.140 316196.430 316193.290	3295147.270 3295158.100 3295159.580 3295163.240 3295166.420 3295169.890 3295170.430 3295168.820 3295170.380 3295171.480 3295172.240 3295172.670 3295173.480 3295174.360

								316181.240	3295177.270
								316175.630	3295178.930
								316175.240	3295178.330
								316173.850	3295167.700
								316175.060	3295167.390
								316183.060	3295166.340
								316188.680	3295165.410
								316197.130	3295164.770
								316222.410	3295158.790
								316229.930	3295156.260
								316239.700	3295151.830
								316248.400	3295148.070
								316250.500	3295147.270
10.	:207	Российская Федерация, Иркутская область, муниципальный район Слюдянский, городское поселение Слюдянское, город Слюдянка, территория СНТ Ветеран, улица 12- й сектор, земельный участок 29	254	718	Земли населенн ых пунктов	Зона садоводчески х, огородническ их или дачных некоммерческ их объединений граждан (СХЗ-2) .	Для ведения садоводства	316215.765	3295308.263
								316219.860	3295313.220
								316229.100	3295326.060
								316221.290	3295331.170
								316216.310	3295331.100
								316208.150	3295342.190
								316202.820	3295337.350
								316198.840	3295333.500
								316198.560	3295333.780
								316194.410	3295330.040
								316193.030	3295328.630
								316190.790	3295326.150
								316189.710	3295325.030
								316188.750	3295323.260
								316187.740	3295320.560
								316188.650	3295319.970
								316188.150	3295319.030
								316195.360	3295314.120
								316197.640	3295315.870
								316198.160	3295315.950



								316199.430	3295317.890
								316203.400	3295315.280
								316215.500	3295308.410
								316215.765	3295308.263
11.	:204	Российская Федерация, Иркутская область, муниципальный район Слюдянский, Слюдянское муниципальное образование, г. Слюдянка, садоводческое некоммерческое товарищество "Ветеран", 13-й сектор, з/у 25	1353	1250.32	Земли населенн ых пунктов	Зона садоводчески х, огородническ их или дачных некоммерческ их объединений граждан (СХЗ-2) .	Для ведения садоводства	315891.190 315893.540 315910.970 315913.360 315915.440 315914.360 315912.790 315906.880 315899.400 315898.510 315887.290 315884.180 315871.280 315868.250 315881.490 315891.190	3295837.620 3295840.850 3295864.750 3295868.200 3295871.470 3295872.790 3295873.730 3295877.050 3295881.910 3295882.520 3295888.100 3295883.080 3295860.810 3295855.530 3295845.060 3295837.620

# **I.6. Перечень и сведения о площади об учтенных земельных участков, подлежащих исправлению реестровой ошибки**

**Таблица 3**

№ п\п	Кадастровый номер	Адрес	Площадь по ЕГРН	Площадь, кв.м	Категория земель	Град. Зона	Вид разрешенного использования	Координаты характерных точек	
								X	Y
1	2	3		4	5	6	7	9	10
1.	:322	Иркутская область, Слюдянский район, г. Слюдянка, садоводческое некоммерческое товарищество "Ветеран", участок №111	250	351	Земли населенных пунктов	Зона садоводческих, огороднических или дачных некоммерческих объединений граждан (СХЗ-2) .	Для ведения садоводства	315975.360 315975.090 315967.960 315975.000 315977.220 315983.710 315984.700 315998.110 316002.130 315990.190 315975.360	3295720.060 3295720.190 3295712.990 3295705.510 3295702.870 3295698.320 3295699.740 3295691.500 3295696.490 3295707.000 3295720.060
2.	:363	Российская Федерация, Иркутская область, Слюдянский район, Слюдянское муниципальное образование, г. Слюдянка, садоводческое некоммерческое товарищество "Ветеран", 10-й сектор, з/у 282	1269	1269	Земли населенных пунктов	Зона садоводческих, огороднических или дачных некоммерческих объединений граждан (СХЗ-2) .	Для ведения садоводства	316096.180 316130.820 316131.780 316112.900 316112.110 316100.660 316102.570 316084.190 316084.430 316088.020 316081.100 316096.180	3295760.350 3295798.710 3295798.870 3295814.340 3295814.050 3295806.480 3295804.110 3295784.550 3295782.380 3295779.660 3295770.740 3295760.350

3.	:472	Иркутская область, город Слюдянка, садоводческое некоммерческое товарищество "Ветеран", участок № 272	500	581	Земли населенн ых пунктов	Зона садоводчес ких, огороднич еских или дачных некоммерч еских объединен ий граждан (СХЗ-2) .	Для ведения садоводства	316065.480 316077.940 316074.720 316068.900 316071.630 316070.630 316067.360 316066.140 316060.420 316060.220 316055.740 316050.000 316046.290 316049.140 316055.410 316060.110 316065.480	3295652.060 3295668.770 3295671.990 3295677.730 3295679.990 3295680.680 3295682.090 3295683.340 3295687.520 3295687.310 3295682.720 3295676.570 3295671.990 3295668.480 3295661.840 3295657.010 3295652.060
4.	:63	Иркутская область, Слюдянский район, г. Слюдянка, СНТ "Ветеран", сектор 6, уч.186	420	519	Земли населенн ых пунктов	Зона садоводчес ких, огороднич еских или дачных некоммерч еских объединен ий граждан (СХЗ-2) .	Для ведения садоводства	316137.550 316137.050 316133.070 316130.150 316127.330 316121.290 316108.850 316104.760 316102.380 316099.900 316100.350 316102.380 316105.790 316105.390 316111.410 316114.580	3295549.000 3295549.820 3295554.690 3295557.560 3295559.250 3295555.700 3295546.620 3295543.240 3295541.120 3295538.350 3295529.050 3295525.490 3295527.630 3295528.500 3295532.830 3295535.150

								316137.550	3295549.000
5.	:470	Иркутская область, город Слюдянка, садоводческое некоммерческое товарищество "Ветеран", участок № 166	413	444	Земли населенн ых пунктов	Зона садоводчес ких, огороднич еских или дачных некоммерч еских объединен ий граждан (СХЗ-2) .	Для ведения садоводства	316147.370 316158.510 316165.450 316160.570 316157.710 316153.510 316151.190 316152.410 316141.730 316134.820 316147.370	3295407.290 3295419.880 3295426.950 3295431.620 3295434.980 3295439.310 3295437.040 3295435.560 3295425.470 3295417.430 3295407.290
6.	:359	Иркутская область,Слюдянский район, г. Слюдянка, СНТ "Ветеран", сектор 7, участок 197	400	430	Земли населенн ых пунктов	Зона садоводчес ких, огороднич еских или дачных некоммерч еских объединен ий граждан (СХЗ-2) .	Для ведения садоводства	316192.600 316197.250 316196.560 316207.390 316202.690 316205.390 316202.160 316198.780 316196.590 316187.190 316188.380 316181.010 316182.650 316185.870 316188.960 316188.690 316192.470 316192.600	3295472.430 3295478.080 3295478.660 3295491.340 3295495.190 3295498.470 3295501.320 3295503.910 3295505.340 3295493.720 3295492.760 3295484.150 3295482.750 3295479.320 3295475.810 3295475.360 3295472.160 3295472.430
7.	:358	Иркутская область, Слюдянский район, г. Слюдянка, СНТ	486	487	Земли населенн ых пунктов	Зона садоводчес ких, огороднич	Для ведения садоводства	316199.230 316209.130 316218.910	3295464.420 3295475.030 3295466.430

		"Ветеран", сектор 7, участок197				еских или дачных некоммерч еских объединен ий граждан (СХЗ-2) .		316220.340 316222.270 316221.390 316219.940 316213.470 316210.350 316207.390 316196.560 316197.250 316192.600 316192.470 316198.690 316199.230	3295468.200 3295472.720 3295484.470 3295486.660 3295491.970 3295494.590 3295491.340 3295478.660 3295478.080 3295472.430 3295472.160 3295465.090 3295464.420
8.	:34	Иркутская область, Слюдянский район, г. Слюдянка, коллективное садоводство "Ветеран", сектор 8, участок № 214	911	953	Земли населенн ых пунктов	Зона садоводчес ких, огороднич еских или дачных некоммерч еских объединен ий граждан (СХЗ-2) .	Для ведения садоводства	316227.970 316229.550 316231.380 316234.680 316242.350 316244.730 316249.000 316244.910 316233.360 316233.540 316231.740 316229.500 316226.650 316220.560 316208.050 316206.950 316215.890 316221.950 316224.740 316222.000	3295491.520 3295495.170 3295498.500 3295503.250 3295514.450 3295517.020 3295521.630 3295525.610 3295538.570 3295539.050 3295540.990 3295539.030 3295537.090 3295533.070 3295522.240 3295520.800 3295512.290 3295507.980 3295505.750 3295501.630

								316221.130 316220.700 316224.630 316226.060 316227.970	3295499.440 3295498.810 3295495.100 3295494.800 3295491.520
9.	:302	Иркутская область, Слюдянский район, г. Слюдянка, коллективное садоводство "Ветеран", участок № 234	485	521	Земли населенн ых пунктов	Зона садоводчес ких, огороднич еских или дачных некоммерч еских объединен ий граждан (СХЗ-2) .	Для ведения садоводства	316241.040 316254.620 316258.580 316263.230 316264.710 316261.850 316252.240 316246.730 316238.720 316227.600 316235.340 316241.040	3295589.750 3295602.320 3295605.070 3295605.280 3295607.390 3295609.770 3295616.690 3295620.050 3295612.190 3295603.030 3295595.350 3295589.750
10.	:327	Иркутская область, Слюдянский район, г. Слюдянка, садоводческое некоммерческое товарищество "Ветеран", участок №232	428	491	Земли населенн ых пунктов	Зона садоводчес ких, огороднич еских или дачных некоммерч еских объединен ий граждан (СХЗ-2) .	Для ведения садоводства	316264.760 316285.620 316291.310 316282.190 316275.920 316261.910 316257.940 316256.470 316264.760	3295564.450 3295585.520 3295592.450 3295600.200 3295595.150 3295579.550 3295575.010 3295572.840 3295564.450
11.	:241	Иркутская область, Слюдянский район, г. Слюдянка, колективное садоводство "Ветеран",	460	511	Земли населенн ых пунктов	Зона садоводчес ких, огороднич еских или дачных	Для ведения садоводства	316276.490 316297.830 316285.620 316264.760 316271.780	3295551.870 3295574.870 3295585.520 3295564.450 3295556.470

		сектор 8, участок № 231				некоммерческих объединений граждан (СХЗ-2) .		316276.490	3295551.870
12.	:540	Иркутская область, г. Слюдянка, садоводческое некоммерческое товарищество "Ветеран", участок № 230	869	869	Земли населенных пунктов	Зона садоводческих, огороднических или дачных некоммерческих объединений граждан (СХЗ-2) .	Для ведения садоводства	316293.010 316301.670 316312.120 316314.560 316318.930 316302.759 316297.830 316276.490 316293.010	3295536.350 3295545.850 3295556.850 3295559.370 3295564.220 3295580.158 3295574.870 3295551.870 3295536.350
13.	:492	Иркутская область, город Слюдянка, садоводческое некоммерческое товарищество "Ветеран", участок № 225	670	671	Земли населенных пунктов	Зона садоводческих, огороднических или дачных некоммерческих объединений граждан (СХЗ-2) .	Для ведения садоводства	316321.860 316324.980 316336.120 316340.030 316344.200 316346.630 316349.060 316349.540 316348.980 316334.390 316333.080 316333.660 316332.690 316331.570 316329.260 316327.570 316325.110	3295443.460 3295440.080 3295450.190 3295453.680 3295457.110 3295459.410 3295462.150 3295466.200 3295467.860 3295482.020 3295480.770 3295479.970 3295479.470 3295478.860 3295476.610 3295475.040 3295473.330

								316323.590	3295472.580
								316319.150	3295466.870
								316318.880	3295467.110
								316316.640	3295464.980
								316321.320	3295458.890
								316323.870	3295455.870
								316329.260	3295450.930
								316327.250	3295448.740
								316321.860	3295443.460



### **1.7. Перечень и сведения о площади образуемых земельных участков, в отношении которых предполагаются резервирование и (или) изъятие для государственных или муниципальных нужд**

Земельные участки, в отношении которых предполагается резервирование и (или) изъятие для государственных или муниципальных нужд отсутствуют.

### **1.8. Красные линии.**

Согласно статьи 1 Градостроительного кодекса РФ от N 190-ФЗ 29.12.2004 красные линии - линии, которые обозначают границы территорий общего пользования. Красные линии в районе объекта проектирования в соответствии с данным проектом межевания территории отображены на листе: «Чертеже красных линий и образованные земельные участки общего пользования».

### **1.9. Линии отступа от красной линии.**

Линии отступа от красной линии – линии, определяющие место допустимого размещения зданий, строений, сооружений, которые приняты в соответствии с Правилами землепользования и застройки Большелугского муниципального образования не устанавливаются.

## **2. Материалы по обоснованию проекта межевания территории.**

### **2.1 Схема фактического использования территории в границах кадастрового квартала 38:25:010108.**

Территория проектирования ограничена границами кадастрового квартала 38:25:010108.

Площадь кадастрового квартала составляет 184.79 га.

В соответствии с данными Федеральной службы государственной регистрации, кадастра и картографии по Иркутской области 551 земельных участков, попадающие в границы проектирования, зарегистрированы 243 объектов капитального строительства .

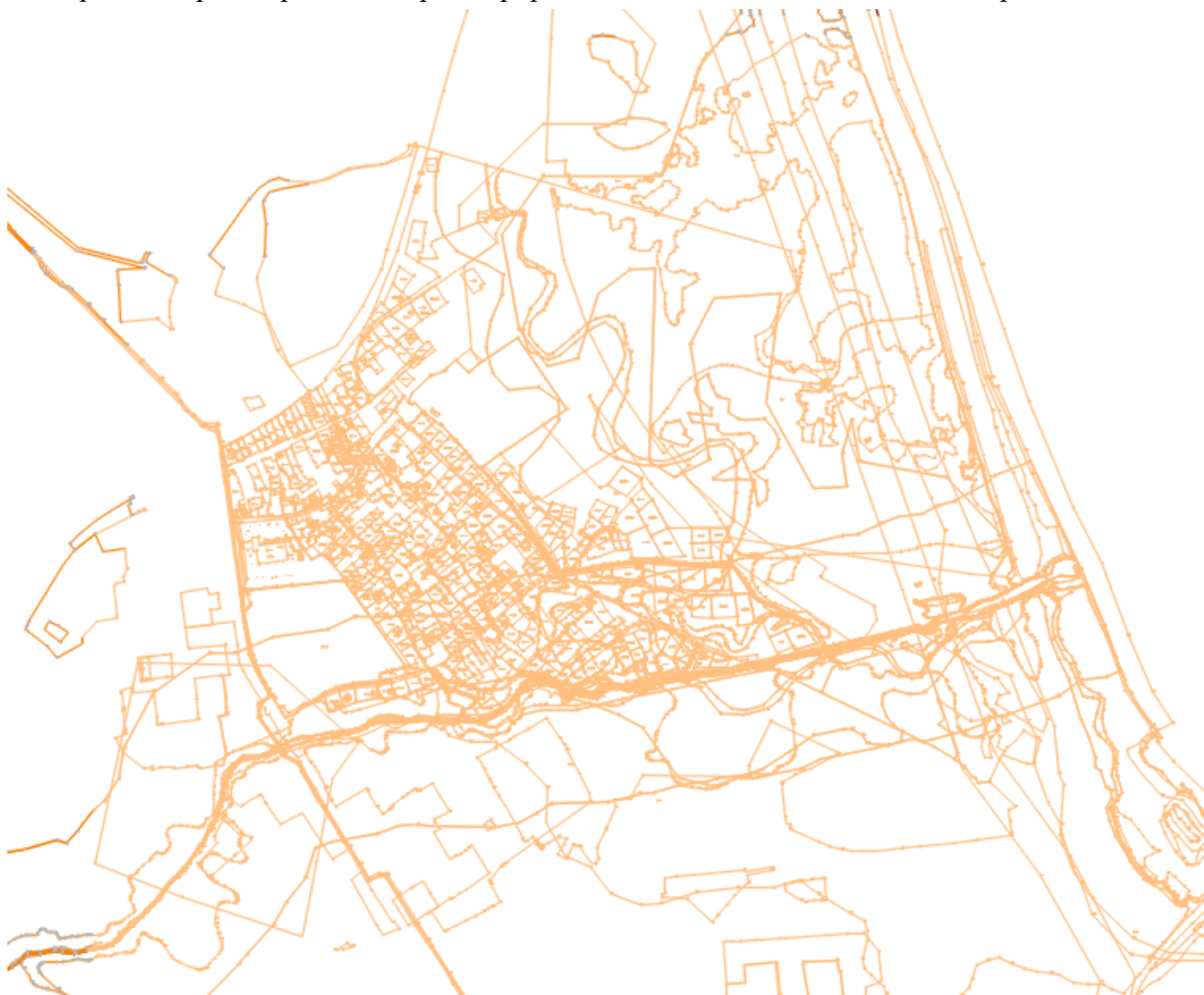


Рисунок 3. Схема расположения участка проектирования на Публичной кадастровой карте

## 2.2 Зоны действия публичных сервитутов.

В соответствии со сведениями государственного кадастра недвижимости в пределах границ проектируемого объекта публичные сервитуты отсутствуют.

## 2.3 Зоны с особыми условиями использования территории

В соответствии со сведениями государственного кадастра недвижимости в пределах границ проектируемого объекта присутствуют Зоны с особыми условиями использования территории:

Зона с особыми условиями использования территории 38:25-6.464 - Зона подтопления на территории прилегающей к зоне затопления оз. Байкал в г. Слюдянка Слюдянского района Иркутской области (территории умеренного подтопления - при глубине залегания грунтовых вод от 0,3 - 0,7 до 1,2 - 2 метров от поверхности);

Зона с особыми условиями использования территории 38:25-6.366 - Охранная зона особо охраняемой природной территории - памятника природы регионального значения "Слюдянское озеро";

Зона с особыми условиями использования территории 38:25-6.465 - Зона подтопления на территории прилегающей к зоне затопления оз. Байкал в г. Слюдянка Слюдянского района Иркутской области (территории сильного подтопления - при глубине залегания грунтовых вод менее 0,3 метра от поверхности);

Зона с особыми условиями использования территории 38:25-6.408 - Зона затопления на территории прилегающей к оз. Байкал в г. Слюдянка Слюдянского района Иркутской области затопляемой при уровнях воды соответствующих ФПУ вдхр.- оз. Байкал);

Зона с особыми условиями использования территории 38:25-6.467 - Зона подтопления на территории прилегающей к зоне затопления оз. Байкал в г. Слюдянка Слюдянского района Иркутской области (территории слабого подтопления - при глубине залегания грунтовых вод от 2 до 3 метров от поверхности);

Зона с особыми условиями использования территории 38:25-6.285 - Зона затопления территории, прилегающей к реке Похабиха в г. Слюдянка Слюдянского района Иркутской области (часть зоны затопления, полностью расположенная в границах населенного пункта) затопляемой при половодьях и паводках однопроцентной обеспеченности (повторяемость один раз в 100 лет) - Статья 67.1 пункт 6 Водного кодекса РФ: запрещается размещение новых населенных пунктов и строительство объектов капитального строительства без обеспечения инженерной защиты таких населенных пунктов и объектов от затопления, подтопления; использование сточных вод в целях регулирования плодородия почв; размещение кладбищ,

скотомогильников, объектов размещения отходов производства и потребления, химических, взрывчатых, токсичных, отравляющих и ядовитых веществ, пунктов хранения и захоронения радиоактивных отходов; осуществление авиационных мер по борьбе с вредными организмами;

Зона с особыми условиями использования территории 38:25-6.321 - Прибрежная защитная полоса р. Похабиха;

Зона с особыми условиями использования территории 38:25-6.320 - Водоохранная зона р. Похабиха;

Зона с особыми условиями использования территории 38:25-6.13 - Охранная зона стационарного пункта наблюдений за состоянием окружающей природной среды - п. 6 Постановления Правительства РФ от 27 августа 1999 г. N 972 "Об утверждении Положения о создании охранных зон стационарных пунктов наблюдений за состоянием окружающей природной среды, ее загрязнением": в пределах охранных зон стационарных пунктов наблюдений устанавливаются ограничения на хозяйственную деятельность, которая может отразиться на достоверности информации о состоянии окружающей природной среды, ее загрязнении.

Зона с особыми условиями использования территории 38:25-6.333 - Прибрежная защитная полоса р.Хара Мурын;

Зона с особыми условиями использования территории 38:00-6.449 - Водоохранная зона озера Байкал - В соответствии со статьей 65 частью 15 Водного кодекса Российской Федерации №74-ФЗ от 03.06.2006 г. В границах водоохранных зон запрещаются: 1)использование сточных вод в целях регулирования плодородия почв; 2)размещение кладбищ, скотомогильников, объектов размещения отходов производства и потребления, химических, взрывчатых, токсичных, отравляющих и ядовитых веществ, пунктов захоронения радиоактивных отходов; 3)осуществление авиационных мер по борьбе с вредными организмами; 4)движение и стоянка транспортных средств (кроме специальных транспортных средств), за исключением их движения по дорогам и стоянки на дорогах и в специально оборудованных местах, имеющих твердое покрытие; 5) строительство и реконструкция автозаправочных станций, складов горюче-смазочных материалов (за исключением случаев, если автозаправочные станции, склады горюче-смазочных материалов размещены на территориях портов, инфраструктуры внутренних водных путей, в том числе баз (сооружений) для стоянки маломерных судов, объектов органов федеральной службы безопасности), станций технического обслуживания, используемых для технического осмотра и ремонта транспортных средств, осуществление мойки транспортных средств; 6) размещение специализированных хранилищ пестицидов и агрохимикатов, применение пестицидов и

агрохимикатов; 7) сброс сточных, в том числе дренажных, вод; 8) разведка и добыча общераспространенных полезных ископаемых (за исключением случаев, если разведка и добыча общераспространенных полезных ископаемых осуществляются пользователями недр, осуществляющими разведку и добычу иных видов полезных ископаемых, в границах предоставленных им в соответствии с законодательством Российской Федерации о недрах горных отводов и (или) геологических отводов на основании утвержденного технического проекта в соответствии со статьей 19.1 Закона Российской Федерации от 21 февраля 1992 года N 2395-1 "О недрах"). (п. 8 введен Федеральным законом от 21.10.2013 N 282-ФЗ);

Зона с особыми условиями использования территории 38:00-6.825 - Охранная зона линий и сооружений связи и линий, и сооружений радиодифракции;

Зона с особыми условиями использования территории 38:25-6.395 - Линия внутризоновая кабельная Кырен-Слюдянка;

#### **2.4 Объекты культурного наследия.**

Согласно перечню объектов культурного наследия, включенных в Единый государственный реестр объектов культурного наследия (памятников истории и культуры) народов Российской Федерации, в пределах проектируемой территории объектов культурного наследия отсутствуют

#### **2.5 Особо охраняемые природные территории.**

По территории кадастрового квартала проходят зоны:

Особо охраняемая природная территория 38:25-9.2 - Памятник природы регионального значения "Слюдянское озеро";

#### **2.6 Объекты капитального строительства.**

Данные о существующих объектах недвижимости (ОКС), расположенных на земельных участках отражены на чертеже межевания.

#### **2.7 Техничко-экономические показатели проекта межевания.**

Проект межевания территории разработан по основании Технического задания Администрации Слюдянского городского поселения Слюдянского района к Контракту № 01343000735240000440001 от 02.09.24 «На подготовку проекта межевания территории в отношении кадастрового квартала 38:27:010108».

Технико-экономические показатели проекта межевания представлены в таблице 5.

Таблица 5

№ п.п.	Наименование показателей	Ед. изм.	Современное состояние на 2024г
1	Площадь проектируемой территории, всего	га	184.79
2	Территория, подлежащая межеванию. В том числе:		
	Территория образуемых земельных участ- ков	кв.м	55011.806

### **III. Графическое приложение**

Условные обозначения:

Учтенные земельные участки по сведениям ЕГРН

Ранее учтенные земельные участки, границы которых уточняются

Образованные земельные участки из земель гос. и муниципальной собственности

Учтенные земельные участки, подлежащие исправлению реестровой ошибки

Образованные земельные участки общего пользования

Граница кадастрового квартала

Граница линейных объектов недвижимости

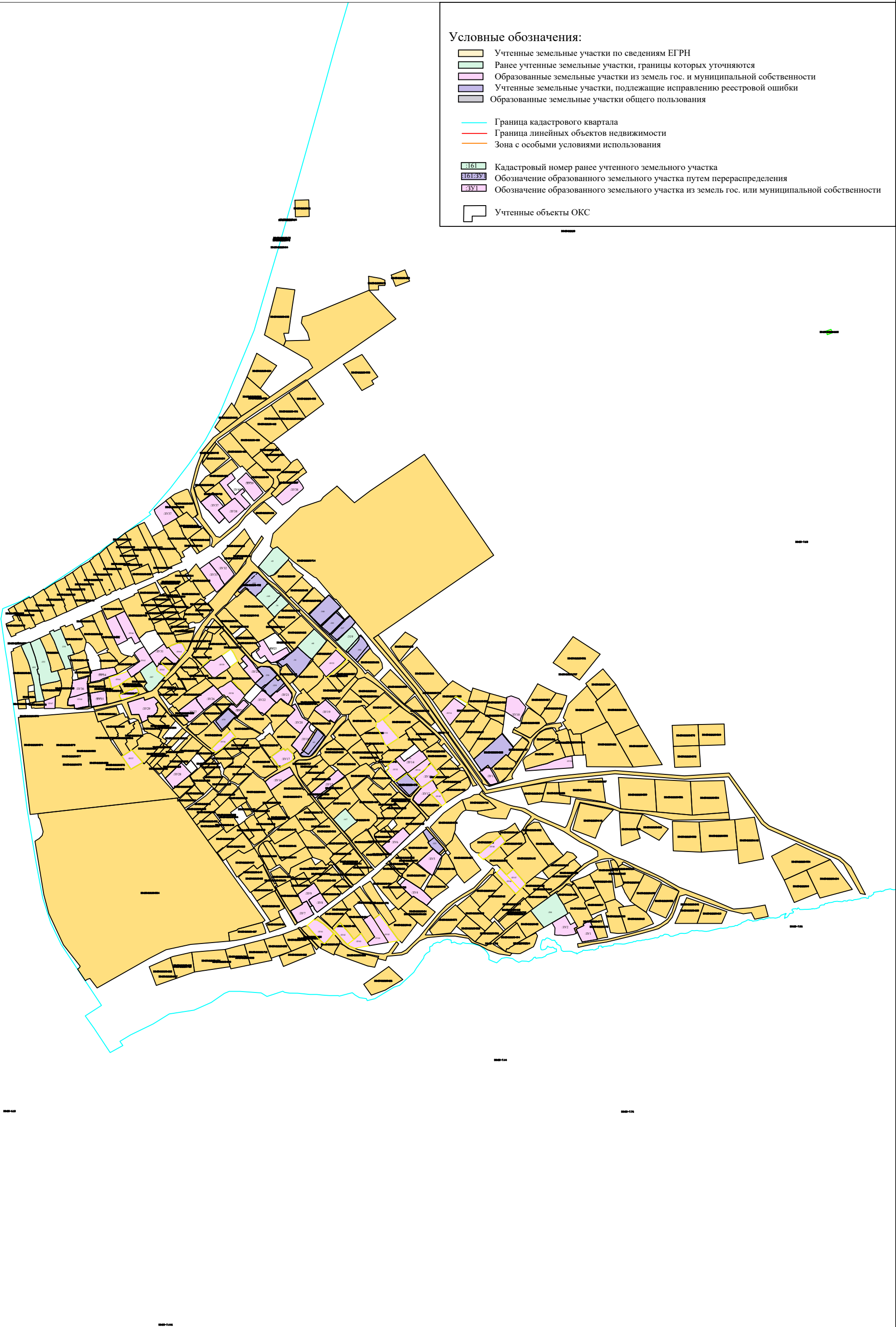
Зона с особыми условиями использования

Кадастровый номер ранее учтенного земельного участка

Обозначение образованного земельного участка путем перераспределения

Обозначение образованного земельного участка из земель гос. или муниципальной собственности

Учтенные объекты ОКС





Проект межевания территории кадастрового  
квартала 38:25:010108

Иркутская область ,Слюдянский район,  
г.Слюдянка

Чертеж межевания территории  
Масштаб 1: 5000





Проект межевания территории кадастрового  
квартала 38:25:010108

Иркутская область ,Слюдянский район,  
г.Слюдянка

Чертеж межевания территории  
Масштаб 1: 2000





Проект межевания территории кадастрового  
квартала 38:25:010108

Иркутская область ,Слюдянский район,  
г.Слюдянка

Чертеж межевания территории  
Масштаб 1: 2000





Условные обозначения:

- Граница кадастрового квартала
- Красные линии



#### **IV. Исходные данные и приложения**



РОССИЙСКАЯ ФЕДЕРАЦИЯ  
Иркутская область  
Слюдянское муниципальное образование

**АДМИНИСТРАЦИЯ СЛЮДЯНСКОГО ГОРОДСКОГО ПОСЕЛЕНИЯ**  
Слюдянского района  
г. Слюдянка

## **ПОСТАНОВЛЕНИЕ**

от 13.03.2024 № 133

О подготовке проекта межевания территории  
в отношении кадастровых кварталов  
38:25:010108, 38:25:040203  
Слюдянского муниципального образования

В соответствии Федеральным законом Российской Федерации от 29.12.2004 № 190-ФЗ «Градостроительный кодекс Российской Федерации», Федеральным законом от 06.10.2003 № 131-ФЗ «Об общих принципах организации местного самоуправления в Российской Федерации», Генеральным планом Слюдянского муниципального образования Слюдянского района Иркутской области, утвержденным решением Думы Слюдянского муниципального образования № 59 V-ГД от 28.09.2023г., Правилами землепользования и застройки Слюдянского муниципального образования Слюдянского района Иркутской области, утвержденные решением думы Слюдянского муниципального образования от 26.09.2013г. № 55 III-ГД., Устава Слюдянского муниципального образования, зарегистрированного Главным управлением Министерства юстиции Российской Федерации по Сибирскому Федеральному округу от 23 декабря 2005 года RU385181042005001, с изменениями и дополнениями, зарегистрированными Управлением Министерства юстиции Российской Федерации по Иркутской области от 13 февраля 2024 года RU385181042024001,

### **ПОСТАНОВЛЯЕТ:**

1. Принять решение о подготовке проекта межевания территории в отношении кадастровых кварталов 38:25:010108, 38:25:040203 Слюдянского муниципального образования.

2. Утвердить:

2.1. Состав комиссии по подготовке проекта межевания части территории Слюдянского муниципального образования Слюдянского района Иркутской области согласно приложению № 1.

2.2. Порядок и сроки проведения работ по подготовке проекта межевания части территории Слюдянского муниципального образования согласно приложению № 2.

2.3. Порядок направления в комиссию предложений заинтересованных лиц по подготовке межевания части территории Слюдянского муниципального образования согласно приложению № 3.

3. Разработчика проекта межевания территории в отношении кадастровых кварталов 38:25:010108, 38:25:040203 Слюдянского муниципального образования определить на конкурсной основе в соответствии с действующим законодательством.

4. Финансирование работ осуществить за счет средств бюджета Слюдянского муниципального образования Субсидирование из областного бюджета (в случае получения субсидии на выполнение работ)

5. Опубликовать настоящее постановление в специальном приложении к газете «Байкал Новости» и разместить на официальном сайте администрации Слюдянского муниципального образования в сети «Интернет» [www.gorod-sludyanka.ru](http://www.gorod-sludyanka.ru).

6. Контроль за выполнением настоящего постановления оставляю за собой.

Глава Слюдянского  
муниципального образования



В.Н. Сендзяк

Приложение №1  
утвержденное постановлением  
администрации Слюдянского  
городского поселения  
от 13.03.2024 . № 133

### **СОСТАВ**

**комиссии по подготовке проекта межевания части территории Слюдянского  
муниципального образования Слюдянского района Иркутской области**

**Председатель Комиссии:**

Глава Слюдянского муниципального образования

**Заместитель председателя Комиссии:**

Заместитель главы Слюдянского муниципального образования

Заведующий отдела имущества и земельных отношений

**Члены Комиссии:**

Главный специалист отдела имущества и земельных отношений

Заведующий отдела архитектуры и градостроительства

Главный специалист отдела архитектуры и градостроительства

Состав Комиссии не является закрытым и может быть дополнен в случае необходимости.

Секретаря Комиссии выполняет любой член Комиссии, уполномоченный на выполнение таких функций Председателем.



**ПОРЯДОК**  
**проведения работ по подготовке проекта межевания части территории Слюдянского**  
**муниципального образования**

№ п./п.	Виды работ (этапы)	Сроки исполнения	Исполнитель
1.	Подготовка заключения, в котором содержатся рекомендации по проекту межевания части территории Слюдянского муниципального образования, о внесении в соответствии с поступившим предложением по проекту межевания части территории Слюдянского муниципального образования или об отклонении такого предложения с указанием причин отклонения. Разработка проекта межевания части территории Слюдянского муниципального образования	30 дней со дня поступления предложения по проекту межевания части территории Слюдянского муниципального образования	Комиссия
2.	Направление заключение главе Слюдянского муниципального образования	30 дней со дня поступления предложения по проекту межевания части территории Слюдянского муниципального образования	Комиссия
3.	Принятие решения о подготовке проекта межевания части территории Слюдянского муниципального образования	в течение 30 дней со дня поступления заключения комиссии.	Глава Слюдянского муниципального образования
4.	Принятие решения о проведении публичных слушаний по проекту межевания части территории Слюдянского муниципального образования	Не позднее 10 дней со дня получения проекта	Глава Слюдянского муниципального образования
5.	Опубликование материалов по проекту межевания части территории Слюдянского муниципального образования	Не менее 2 месяцев со дня получения проекта	Комиссия
6.	Внесение изменений в проект межевания части территории Слюдянского муниципального образования	Срок определяется дополнительно, в зависимости от количества несоответствий	Комиссия
7.	Представление проекта межевания части территории Слюдянского муниципального образования направления в Думу Слюдянского муниципального образования	Непосредственно после завершения публичных слушаний	Комиссия

8.	Принятие решения главой Слюдянского муниципального образования о направлении проекта межевания части территории Слюдянского муниципального образования на Думу Слюдянского муниципального образования или об отклонении проекта межевания части территории Слюдянского муниципального образования	В течение 10 дней после представления проекта	Глава Слюдянского муниципального образования
9.	Доработка проекта межевания части территории Слюдянского муниципального образования главе Слюдянского муниципального образования и представление его главе Слюдянского муниципального образования	Срок определяется дополнительно, в зависимости от объема корректировки	Комиссия
10.	Направление проекта межевания части территории Слюдянского муниципального образования главе Слюдянского муниципального образования на Думу Слюдянского муниципального образования на рассмотрение и утверждение	В течение 10 дней после представления проекта	Глава Слюдянского муниципального образования



**ПОРЯДОК**  
**направления в комиссию предложений заинтересованных лиц по подготовке**  
**проекта межевания территории в отношении кадастровых кварталов 38:25:010108,**  
**38:25:040203 Слюдянского муниципального образования**

1. С момента опубликования решения главы Слюдянского муниципального образования о подготовке проекта межевания части территории Слюдянского муниципального образования, в течение срока проведения работ по подготовке проекта межевания части территории Слюдянского муниципального образования главе Слюдянского муниципального образования, заинтересованные лица вправе направлять в комиссию по подготовке проекта межевания части территории Слюдянского муниципального образования главе Слюдянского муниципального образования (далее по тексту – Комиссия) предложения по подготовке проекта (далее по тексту-предложения).

2. Предложения могут быть направлены:

2.1. По почте для передачи предложений непосредственно в Комиссию (с пометкой «В комиссию по подготовке проекта межевания части территории Слюдянского муниципального образования главе Слюдянского муниципального образования») по адресу: 666024, Иркутская область, Слюдянский район, г. Слюдянка, ул. Советская, д.34.

2.2. В устной форме по телефону: 8 395 44 52913 – администрация Слюдянского городского поселения.

2.3. В форме электронного документа. Адрес электронной почты администрации Слюдянского городского поселения – [mogorod@sludyanka.ru](mailto:mogorod@sludyanka.ru)

При этом гражданин в обязательном порядке указывает свои фамилию, имя, отчество, адрес электронной почты, если ответ должен быть направлен в форме электронного документа, и почтовый адрес, если ответ должен быть направлен в письменной форме.

3. Предложения должны быть логично изложены в письменном виде (напечатаны либо написаны разборчивым почерком) за подписью лица, их изложившего, с указанием его полных фамилии, имени, отчества, адреса места регистрации и даты подготовки предложений. Неразборчиво написанные, неподписанные предложения, а также предложения, не имеющие отношения к подготовке проекта межевания части территории Слюдянского муниципального образования главе Слюдянского муниципального образования, комиссией не рассматриваются.

4. Предложения могут содержать любые материалы (как на бумажных, так и магнитных носителях). Направленные материалы возврату не подлежат.

5. Предложения, поступившие в Комиссию после завершения работ по подготовке проекта межевания части территории Слюдянского муниципального образования главе Слюдянского муниципального образования, не рассматриваются.

6. Комиссия не дает ответы на поступившие предложения.

7. Комиссия вправе вступать в переписку с заинтересованными лицами, направившими предложения.